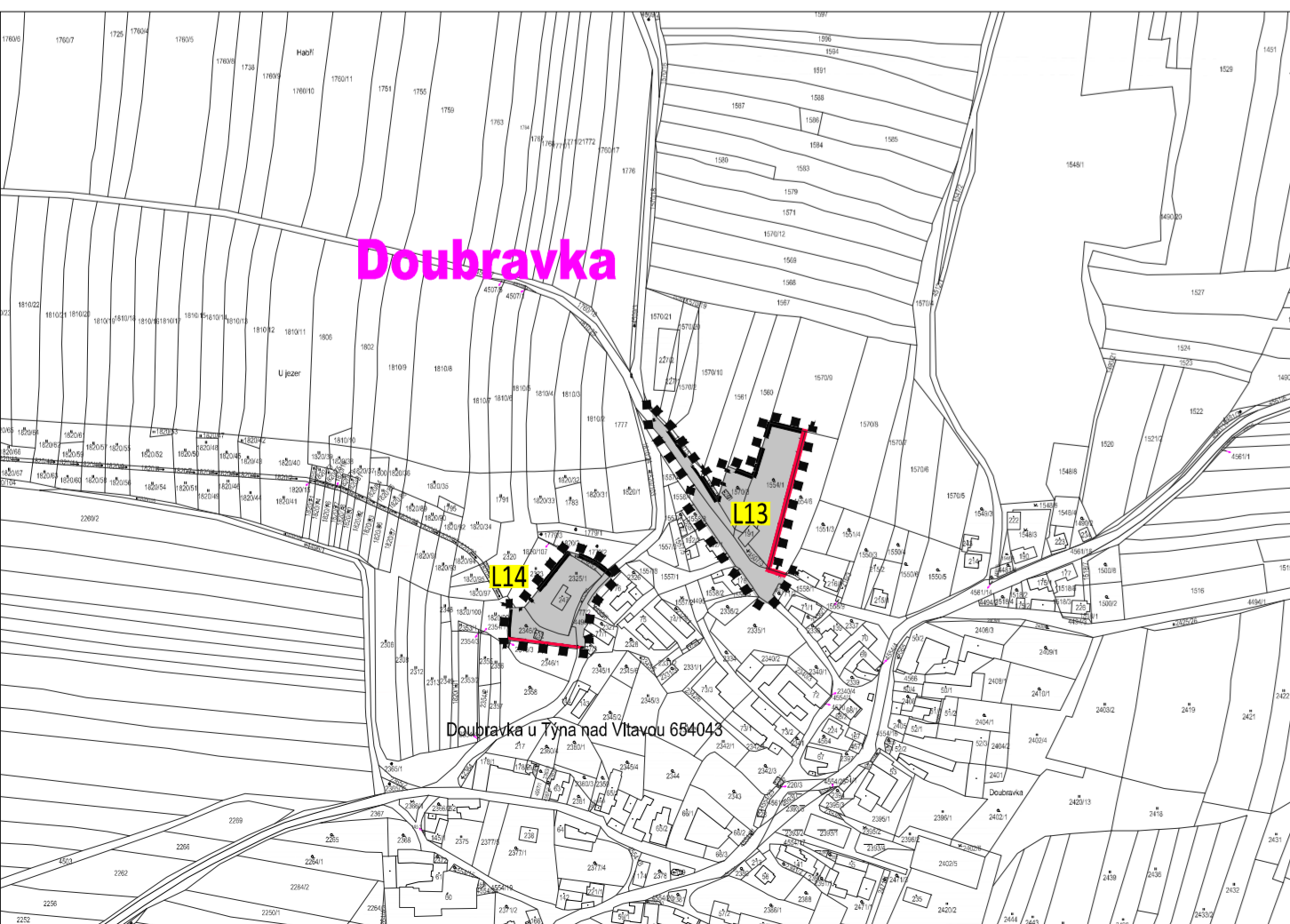
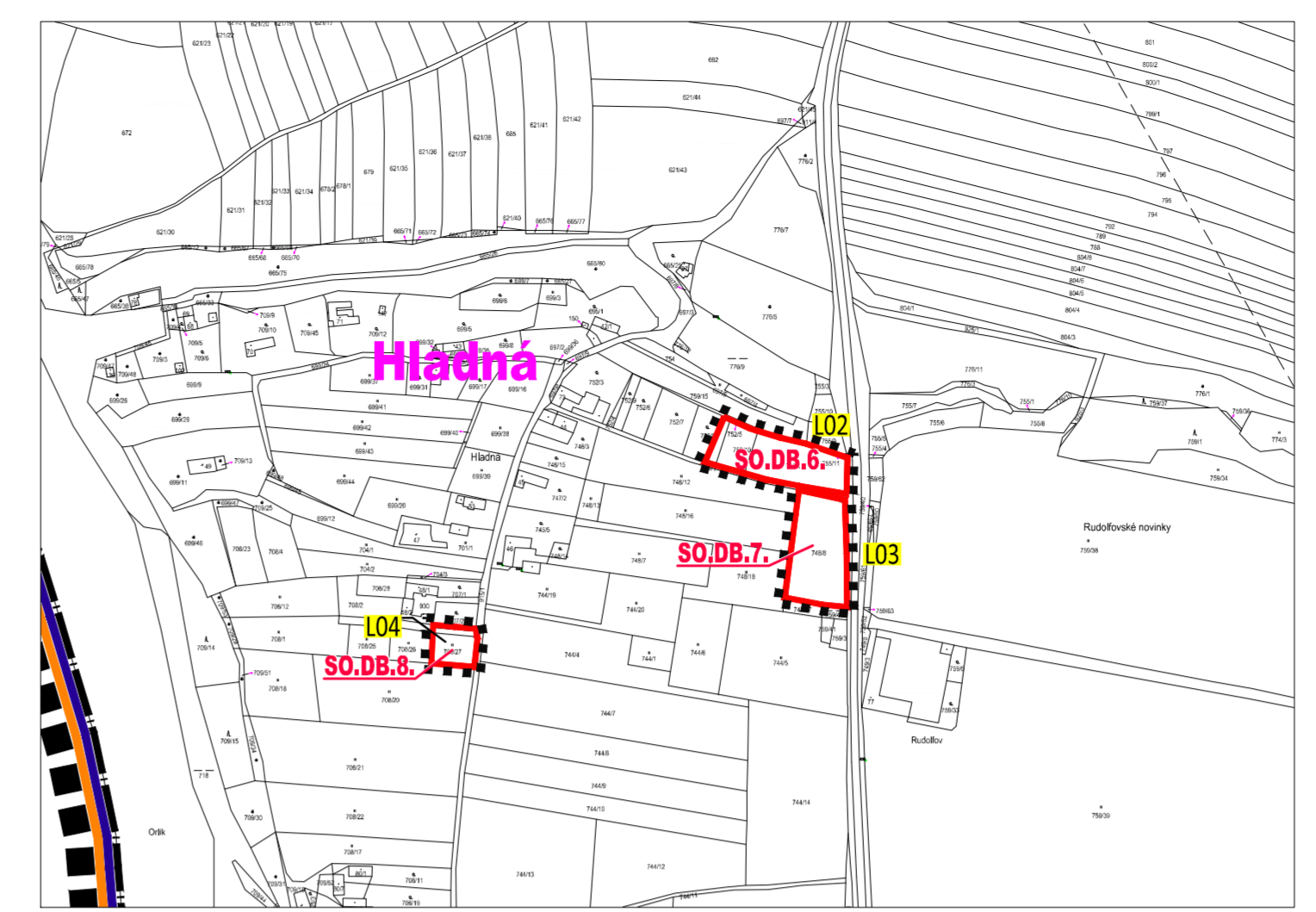


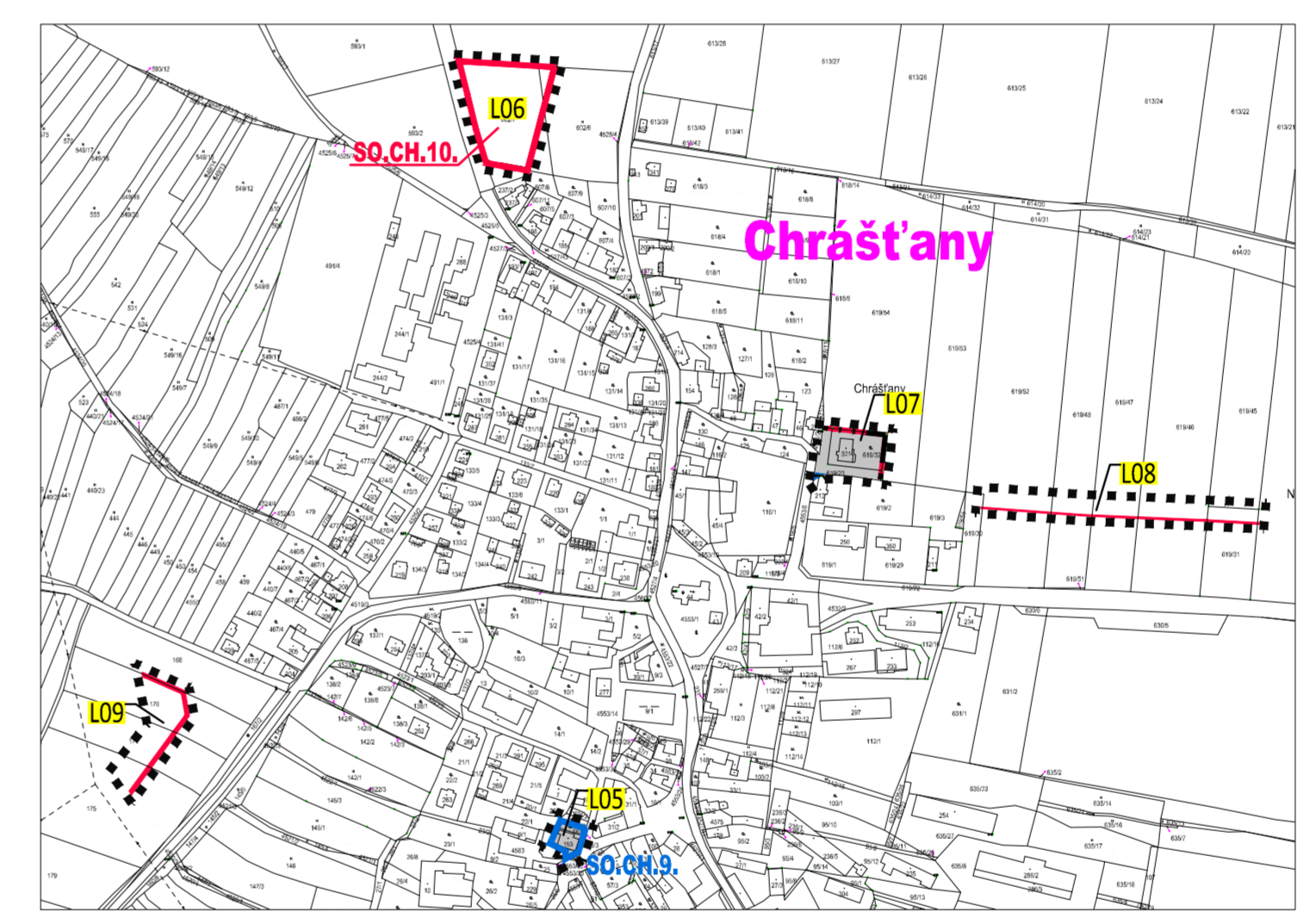
LOKALITY L13 a L14, k. ú. DOUBRAVKA u TÝNA nad VLTAVOU



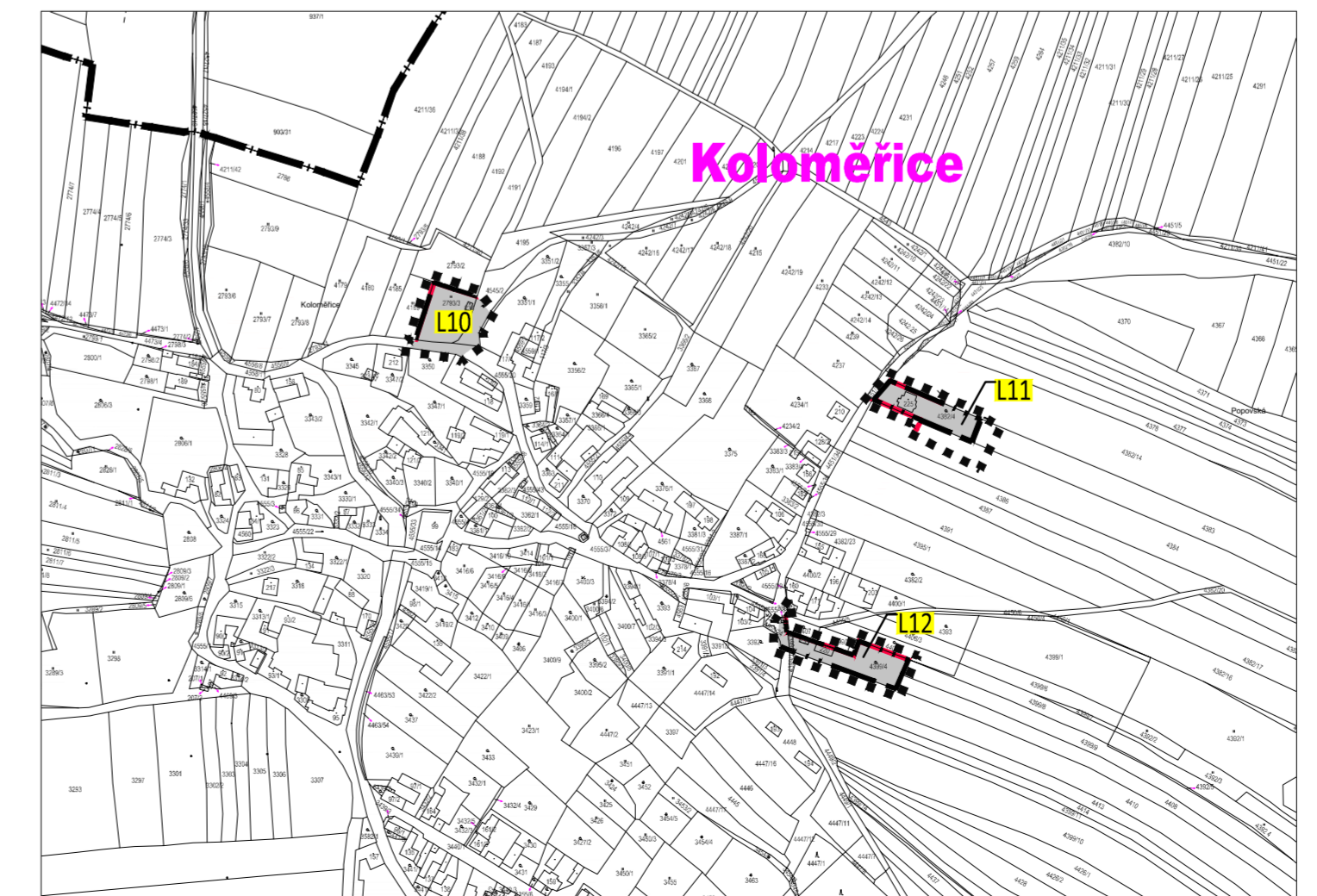
LOKALITY L02, L03 a L04, k. ú. DOUBRAVA nad VLTAVOU



LOKALITY L05, L06, L07, L08 a L09, k. ú. CHRÁŠTANY u TÝNA nad VLTAVOU



LOKALITY L10, L11 a L12, k. ú. KOLOMĚŘICE

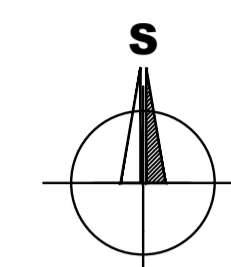


ZMĚNA č. 4 ÚP CHRÁŠTANY

I. ŘEŠENÍ ÚZEMNÍHO PLÁNU

I.1. VÝKRES ZÁKLADNÍHO ČLENĚNÍ ÚZEMÍ 1 : 5 000

k.ú. DOUBRAVA nad Vlt., DOUBRAVKA u Týna nad Vlt., CHRÁŠTANY u Týna nad Vlt., KOLOMĚŘICE a PAŠOVICE



LEGENDA

- HRANICE A ZNAČENÍ**
- HRANICE ÚZEMÍ VE SPRÁVĚ OBCE S ROZŠÍŘENOU PŮSOBNOSTÍ
 - HRANICE SPRÁVNÍHO ÚZEMÍ OBCE
 - HRANICE KATASTRÁLNÍHO ÚZEMÍ
 - HRANICE ZASTAVITELNÝCH PLOCH
 - HRANICE ZASTAVĚNÉHO ÚZEMÍ KE DNI 22. 1. 2023
 - HRANICE ŘEŠENÉHO ÚZEMÍ ZMĚNY č. 4 ÚP CHRÁŠTANY
- POPIS LOKALIT ZMĚNY č. 4 ÚP CHRÁŠTANY**
- POPIS LOKALIT ZMĚNY č. 4 ÚP CHRÁŠTANY
 - PLOCHY PŘESTAVBY S POPISEM
 - PLOCHY ZMĚN - PLOCHY ZELENÉ KRAJINNÉ VŠEOBECNĚ
 - PLOCHY ZMĚN - PLOCHY PROTIEROZNIČNÍ A PROTIPODNOVÝCH OPATŘENÍ
 - PLOCHY ZMĚN - PLOCHY VODNÍ A VODOHOSPODÁŘSKÉ
 - POPIS ZASTAVITELNÝCH PLOCH
 - ZASTAVĚNÉ ÚZEMÍ
 - ZASTAVITELNÉ PLOCHY A KORIDORY PRO DOPRAVU

ZÁZNAM O ÚČINNOSTI

Vydávající správní orgán: ZASTUPITELSTVO OBCE CHRÁŠTANY	Datum vydání změny ÚP:
Oprávněná úřední osoba pořizovatele jméno a příjmení: Ing. JANA PIKLOVÁ funkce: referent úřadu územního plánování s osvědčením zvláštní odborné způsobilosti podpis:	Datum nabytí účinnosti změny ÚP:
Poživatel: Obecní úřad CHRÁŠTANY jméno a příjmení: Mgr. JOSEF VOMÁČKA funkce: starosta obce CHRÁŠTANY, zastupitel určený pro spolupráci s pořizovatelem podpis:	Otisk úředního razítka pořizovatele:

Brůha a Krampera, architekti, spol. s r.o.
PROJEKČNÍ A INŽENÝRSKÁ KANCELÁŘ, VOVNÍ 12/42, 370 06 ČBUDĚJOVICE 5 tel:387 425 213

VEDOUcí PROJEKTANT ING. ARCH. J. BRŮHA	ZODPOVĚDNÝ PROJEKTANT ING. ARCH. J. BRŮHA	KRESLIL ING. V. PICKOVÁ
POŘIZOVATEL Ing. Jana Píková, MÚ Týn nad Vltavou, nám. Míru 2, 375 01, Týn nad Vltavou 1		
OBJEDNATEL OÚ CHRÁŠTANY, 373 04 Chrástany č. p. 79		

AKCE: **ZMĚNA č. 4 ÚP Chrástany**

ČÍSLO VÝKRESU: **01**

ČÍSLO PÁRE: **01**

VÝKRES: VÝKRES ZÁKLADNÍHO ČLENĚNÍ ÚZEMÍ	STUPEŇ: NÁVRH PRO VP	MĚŘÍTKO: 1:5000	DATUM: 04/2023
FORMÁT: BxA4	ČÍSLO ZAKÁZKY: 22-063.1		