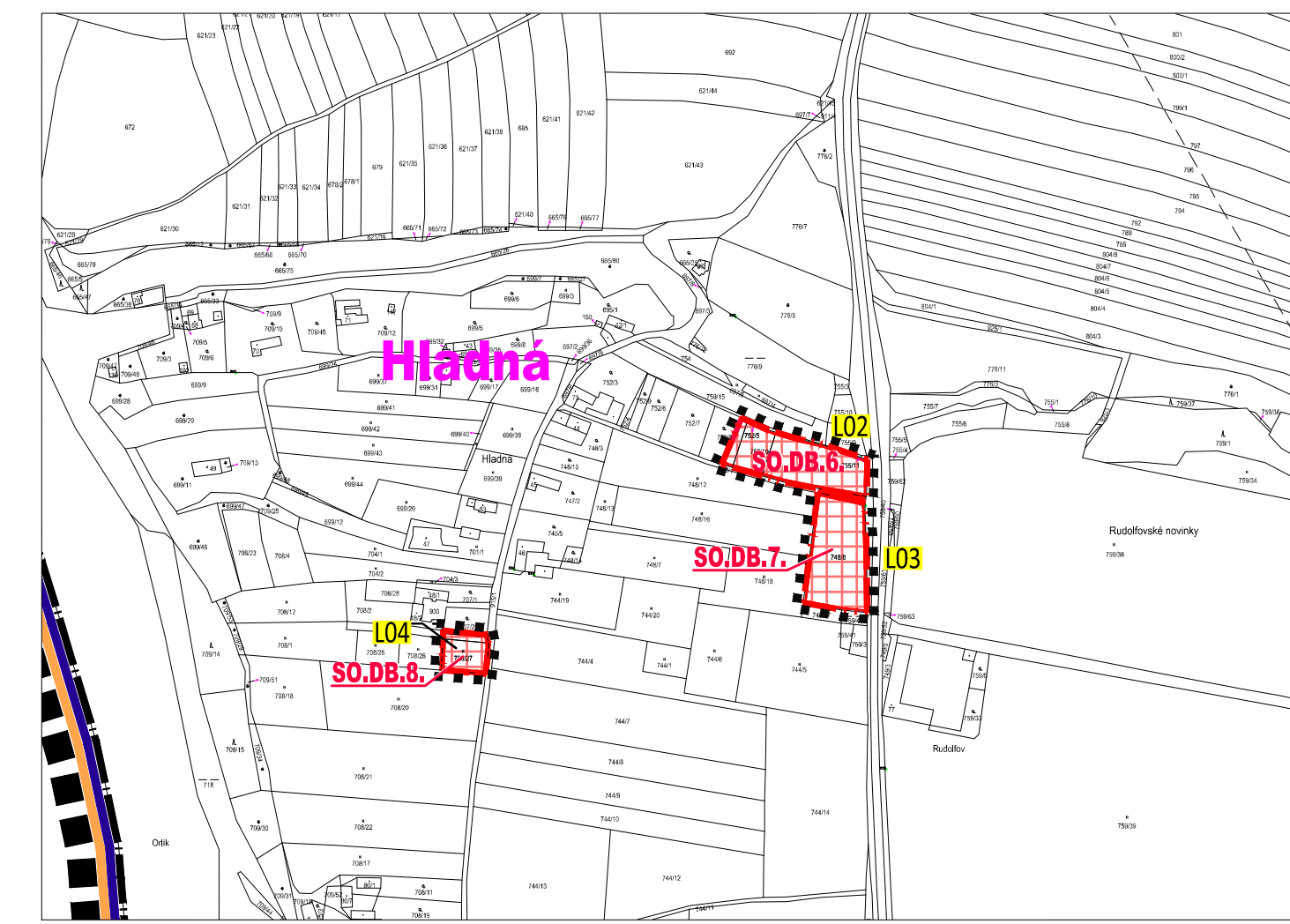
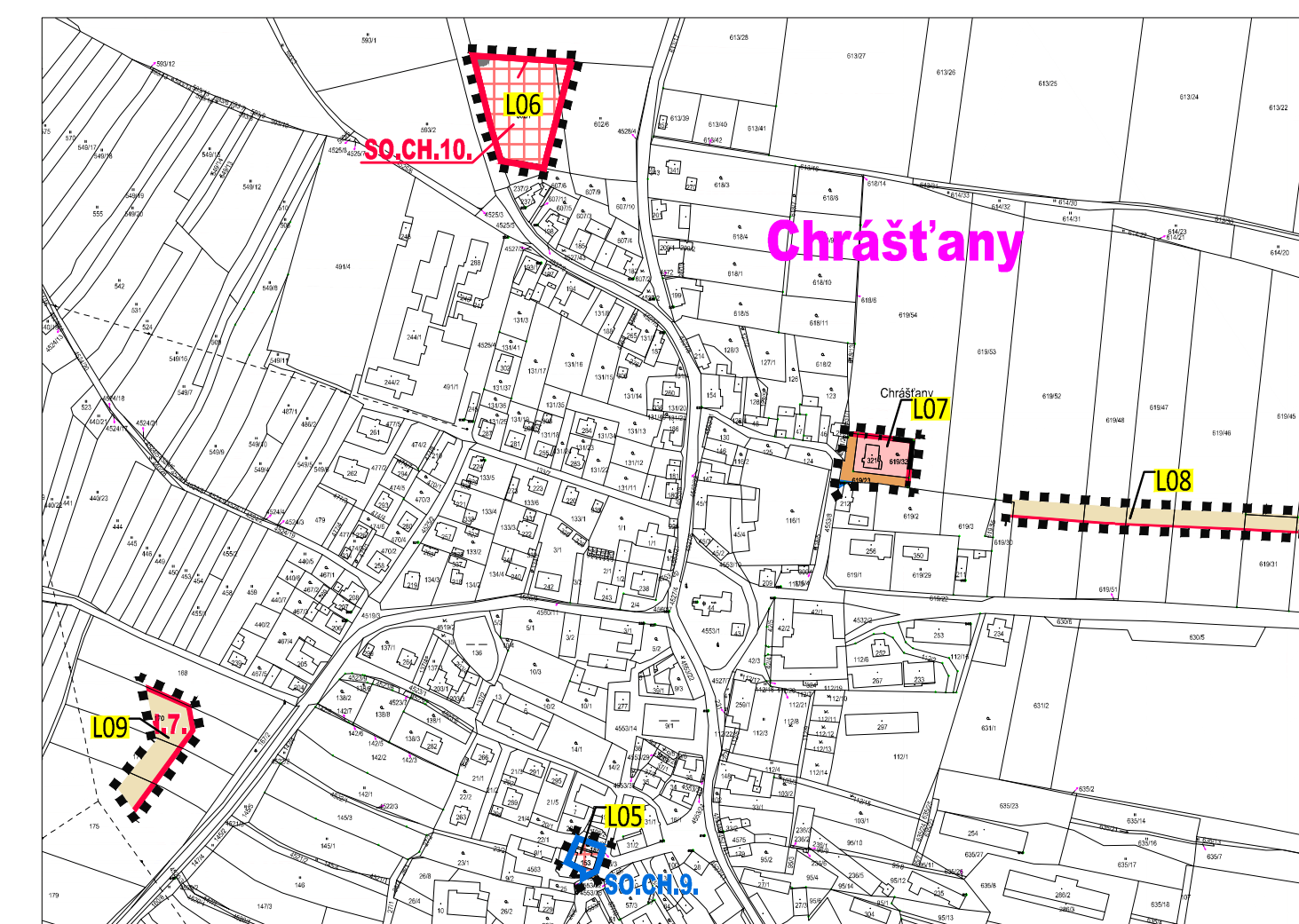


k.ú. Albrechtice nad Vlt.,
správní území Albrechtice nad Vlt.
ORP PÍSEK

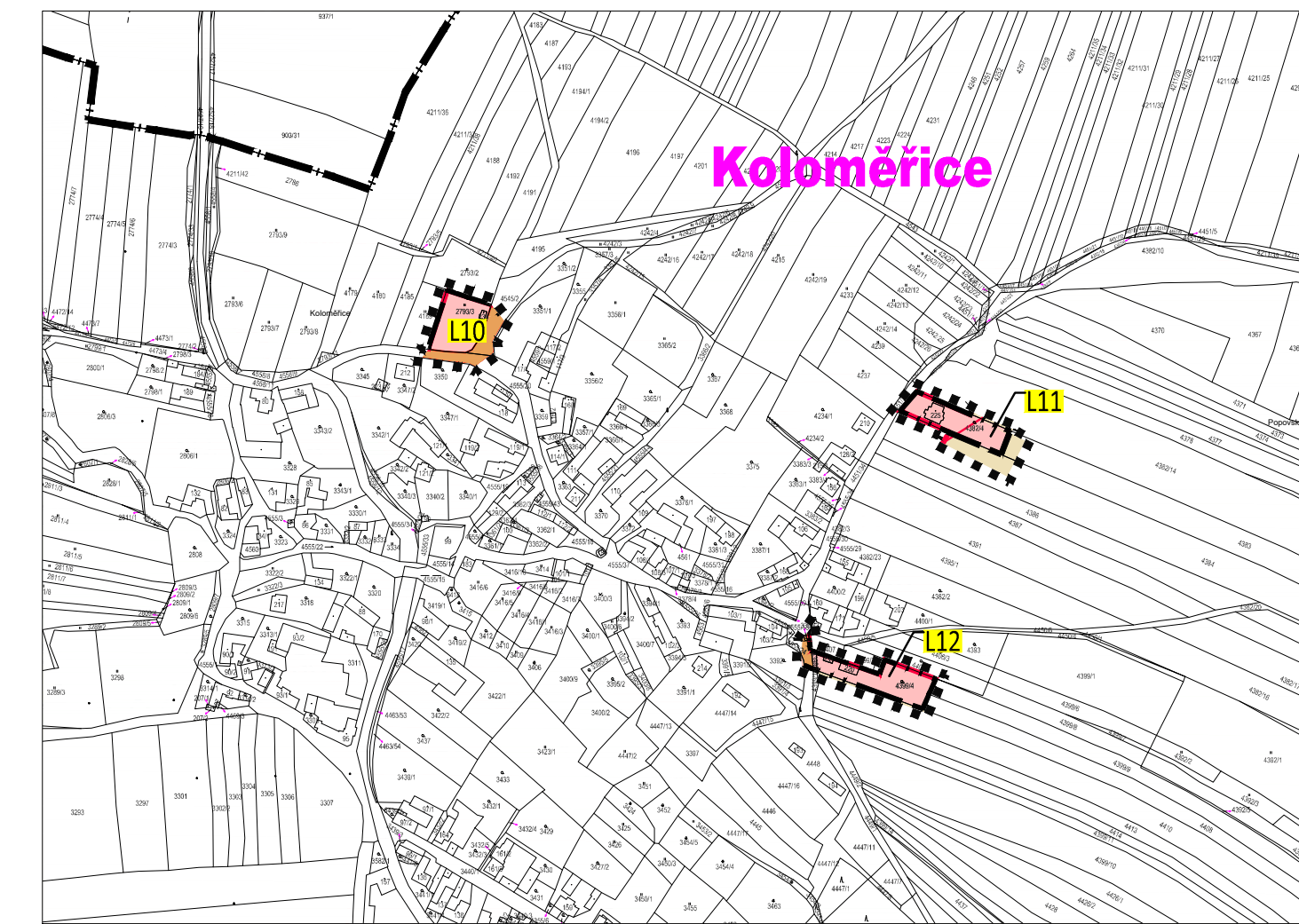
k.ú. Všemyslice
správní území Všemyslice
ORP TÝN NAD VLTAVOU



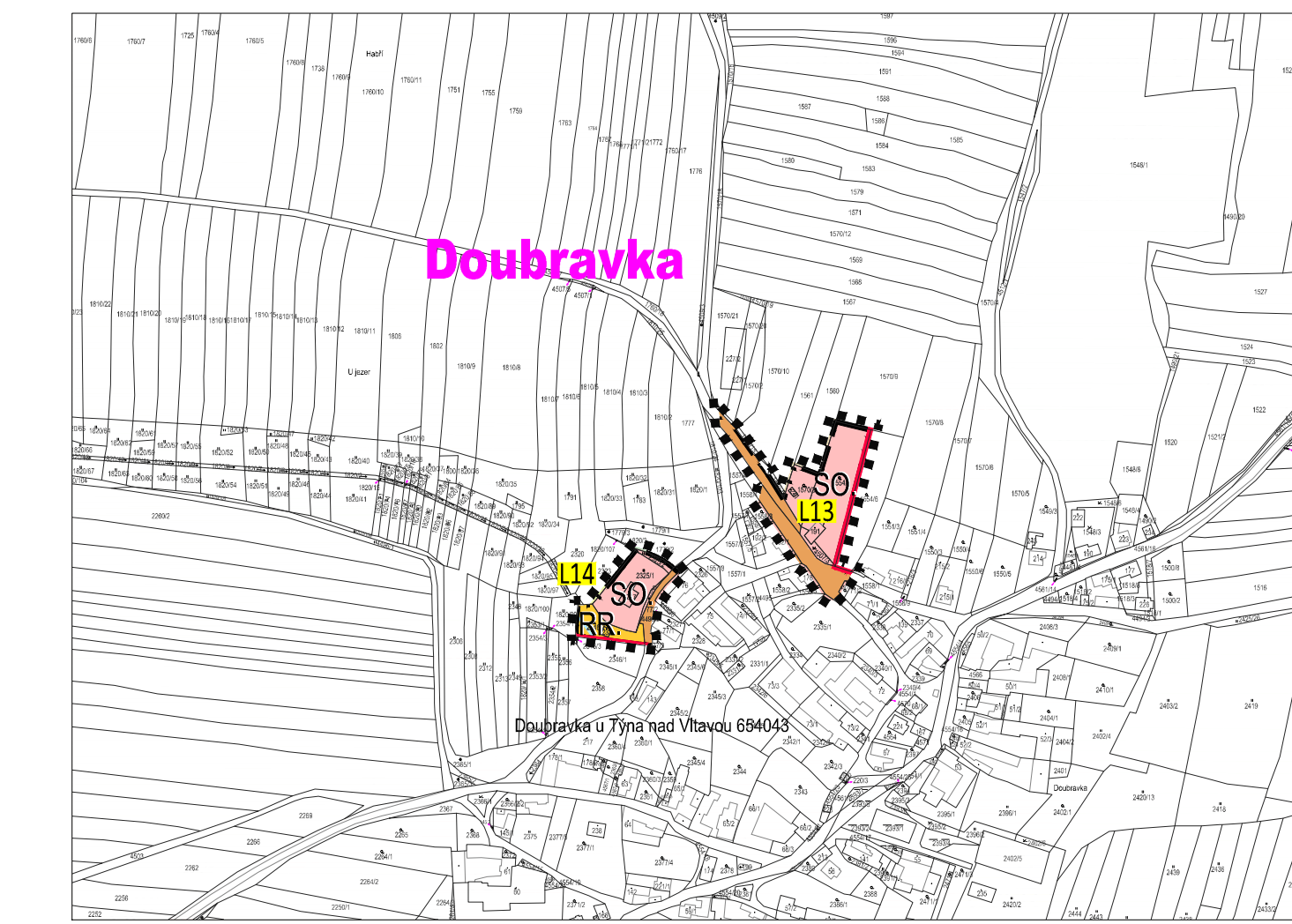
Hladná



Chrástany



Koloměřice



Doubravka

PLOCHY S ROZDÍLNÝM ZPŮSOBEM VYUŽITÍ

- STABILIZOVANÁ ÚZEMÍ**
 - BZU: PLOCHY PRO BYDLENÍ V ZEMĚDĚL. A RODINNÝCH ÚSEDLOSTECH (BZU.)
 - SO: PLOCHY SMÍŠENÉ OBYTNÉ (SO.)
 - OV: PLOCHY PRO OBYČANSKÉ VYBAVENÍ (OV.)
 - OVSRT: PLOCHY PRO OBYČANSKÉ VYBAVENÍ SPORTOVNĚ REKREAČNÍ - NEVEŘEJNÁ TÁBOŘIŠTĚ (OVSRT.)
 - RR: PLOCHY PRO REKREACI RODINNOU (RR.)
 - VSZ: PLOCHY PRO VÝROBU A SKLADOVÁNÍ ZEMĚDĚLSKÉHO CHARAKTERU (VSZ.)
 - TI: PLOCHY PRO TECHNICKOU INFRASTRUKTURU (TI.)
 - VP: PLOCHY PRO VEŘEJNÁ PROSTRANSTVÍ (VP.)
 - DI: PLOCHY DOPRAVNÍ INFRASTRUKTURY (DI.)
 - ZV: PLOCHY ZELENÉ VEŘEJNÉ (ZV.)
 - ZKV: PLOCHY ZELENÉ KRAJINNÉ VŠEOBECNÉ (ZKV.)
 - PV: PLOCHY VODNÍ A VODOHOSPODÁŘSKÉ (PV.)
 - ZPF: PLOCHY ZEMĚDĚLSKÉ (ZPF - ORNÁ PŮDA, TTP, ZAHRADY)
 - PUPFL: PLOCHY LESNÍ (PUPFL)
 - PP: PLOCHY SMÍŠENÉ NEZASTAVĚNÉHO ÚZEMÍ
 - PPX: PLOCHY PROTIEROZNIČNÍ A PROTIPOVDŇOVÝCH OPATŘENÍ (PPO)

DOPRAVNÍ INFRASTRUKTURA (DI)

- STAV: SILNICE III. TŘÍDY VČ. O.P.
- NAVRH: MÍSTNÍ KOMUNIKACE
- NAVRH: KOMUNIKAČNÍ PŘÍSTUPOVÉ PÁSY
- NAVRH: VODNÍ CESTA
- NAVRH: CYKLISTICKÉ TRASY REGIONÁLNÍ

PŘEKRYVNÁ ZNAČENÍ

- STAV: ÚZEMNÍ SYSTÉM EKOLOGICKÉ STABILITY
- NAVRH: REGIONÁLNÍ BIOCENTRUM
- NAVRH: NADREGIONÁLNÍ BIODORIDOR
- NAVRH: LOKÁLNÍ BIOCENTRUM
- NAVRH: LOKÁLNÍ BIODORIDOR
- NAVRH: INTERAKČNÍ PRVEK
- NAVRH: KORIDORY TECHNICKÉ INFRASTRUKTURY
- NAVRH: KORIDOR TECHNICKÉ INFRASTRUKTURY MEZINÁRODNÍHO A REPUBLIKOVÉHO VÝZNAMU

ZMĚNA č. 4 ÚP CHRÁŠTANY

I. ŘEŠENÍ ÚZEMNÍHO PLÁNU

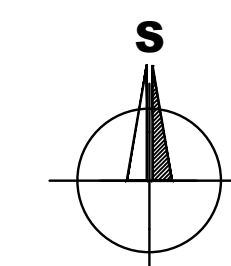
I.2. HLAVNÍ VÝKRES

1 : 5 000

k.ú. DOUBRAVA nad Vlt., DOUBRAVKA u Týna nad Vlt., CHRÁŠTANY u Týna nad Vlt., KOLOMĚŘICE a PAŠOVICE

LEGENDA

- HRANICE A ZNAČENÍ**
- HRANICE ÚZEMÍ VE SPRÁVĚ OBCE S ROZŠÍŘENOU PŮSOBNOSTÍ
 - HRANICE SPRÁVNÍHO ÚZEMÍ OBCE
 - HRANICE KATASTRÁLNÍHO ÚZEMÍ
 - HRANICE ZASTAVĚNÉHO ÚZEMÍ KE DNI 22. 1. 2023
 - HRANICE ZASTAVITELNÝCH PLOCH
 - HRANICE PLOCH PŘESTAVBY
 - HRANICE ŘEŠENÉHO ÚZEMÍ ZMĚNY č. 4 ÚP CHRÁŠTANY
 - LOK: POPIS LOKALIT ZMĚNY č. 4 ÚP CHRÁŠTANY
 - SO.PA.1: POPIS ÚZEMÍ ZMĚN - SO = PLOCHY SMÍŠENÉ OBYTNÉ 1 = POŘADOVÉ ČÍSLO PLOCHY PA = KATASTRÁLNÍ ÚZEMÍ PAŠOVICE
 - SO.CH.9: POPIS PLOCH PŘESTAVBY - SO = PLOCHY SMÍŠENÉ OBYTNÉ 9 = POŘADOVÉ ČÍSLO PLOCHY CH = KATASTRÁLNÍ ÚZEMÍ CHRÁŠTANY
 - PUPFL: POPIS PLOCH STABILIZOVANÉHO ÚZEMÍ
 - KAP: KAPLIČKA, KRÍŽ
 - POMN: POMNÍK



ZÁZNAM O ÚČINNOSTI	
Vydávající správní orgán: ZASTUPITELSTVO OBCE CHRÁŠTANY	Datum vydání změny ÚP:
Oprávněná úřední osoba pořizovatele jméno a příjmení: Ing. JANA PIKLOVÁ funkce: referent úřadu územního plánování s osvědčením zvláštní odborné způsobilosti	Datum nabytí účinnosti změny ÚP:
Podpis:	Otisk úředního razítka pořizovatele:
Pořizovatel: Obecní úřad CHRÁŠTANY jméno a příjmení: Mgr. JOSEF VOMÁČKA funkce: starosta obce CHRÁŠTANY, zastupitelé určený pro spolupráci s pořizovatelem	
Podpis:	

Brůha a Krampera, architekti, spol. s r.o. PROJEKČNÍ A INŽENYRSKÁ KANCELÁŘ, VODNÍ 12/42, 370 06 ČBUDĚJOVICE 5 TEL:387 425 213			
VEDOUcí PROJEKTANT ING. ARCH. J. BRŮHA	ZODPOVĚDNÝ PROJEKTANT ING. ARCH. J. BRŮHA	KRESLIL ING. V. PICKOVÁ	ČÍSLO VÝKRESU I.2
POŘIZOVATEL Ing. Jana Píková, MÚ Týn nad Vltavou, n.řm. Míru 2, 375 01, Týn nad Vltavou 1	OBJEDNATEL OÚ CHRÁŠTANY, 373 04 Chrástany č. p. 79		ČÍSLO PÁRE
AKCE ZMĚNA č. 4 ÚP Chrástany			
VÝKRES HLAVNÍ VÝKRES	STUPEŇ NÁVRH PRO VP	MĚŘÍTKO 1:5000	DATUM 04/2023
FORMÁT 10xA4	ČÍSLO ZAKÁZKY 22-063.1		