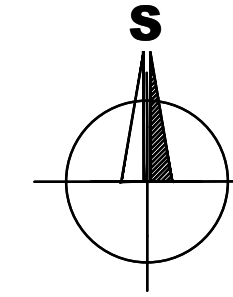


ŘEŠENÍ ZMĚNY č. 4 ÚP CHRÁŠTANY

I.3. VÝKRES VEŘEJNĚ PROSPĚŠNÝCH STAVEB, OPATŘENÍ A ASANACÍ

k.ú. DOUBRAVA nad Vlt., DOUBRAVKA u Týna nad Vlt., CHRÁŠTANY u Týna nad Vlt., KOLOMĚŘICE a PAŠOVICE

1: 5000



LEGENDA

HRANICE A ZNAČENÍ

- HRANICE ÚZEMÍ VE SPRÁVĚ OBCE S ROZŠÍŘENOU PŮSOBNOSTÍ
- HRANICE SPRÁVNÍHO ÚZEMÍ OBCE
- HRANICE KATASTRÁLNÍHO ÚZEMÍ
- HRANICE ZASTAVĚNÉHO ÚZEMÍ KE DNI 22. 1. 2023
- HRANICE ŘEŠENÉHO ÚZEMÍ ZMĚNY č. 4 ÚP CHRÁŠTANY
- POPIS LOKALIT ZMĚNY č. 4 ÚP CHRÁŠTANY

OZNAČENÍ VEŘEJNĚ PROSPĚŠNÝCH STAVEB, OPATŘENÍ A ASANAČNÍCH ÚPRAV

- PLOCHY UMOŽŇUJÍCÍ UMÍSTĚNÍ SÍTÍ A OBJEKTŮ DOPRAVNÍ A TECHNICKÉ INFRASTRUKTURY
- PLOCHY VEŘEJNĚ PROSPĚŠNÝCH OPATŘENÍ

PLOCHY A KORIDORY PRO VPS S MOŽNOSTÍ VYVLASTNĚNÍ

PLOCHY PRO VPS V OBLASTI DOPRAVY

- NAVRŽENÁ DOPRAVNÍ STAVBA
- KORIDOR DOPRAVNÍ INFRASTRUKTURY REPUBLIKOVÉHO A MEZINÁRODNÍHO VÝZNAMU PRO UMÍSTĚNÍ VLTAVSKÉ VODNÍ CESTY V K.Ú. PAŠOVICE - NÁVRH změny č. 4

PLOCHY PRO VPS V OBLASTI VODNÍHO HOSPODÁŘSTVÍ (KANALIZACE)

- NAVRŽENÝ KANALIZAČNÍ ŘÁD
- NAVRŽENÁ PLOCHA PRO KANALIZAČNÍ ŘADY V K.Ú. CHRÁŠTANY - NEMĚNÍ SE, PŘEVZATO Z ÚP
- NAVRŽENÁ PLOCHA PRO KANALIZAČNÍ ŘADY V K.Ú. DOUBRAVKA - NEMĚNÍ SE, PŘEVZATO Z ÚP
- NAVRŽENÁ PLOCHA PRO KANALIZAČNÍ ŘADY V K.Ú. KOLOMĚŘICE - NEMĚNÍ SE, PŘEVZATO Z ÚP

NAVRŽENÉ VPS V OBLASTI ZÁSOBOVÁNÍ TEPEM A PLYNEM

- NAVRŽENÝ STL PLYNOVOD
- NAVRŽENÁ PLOCHA STL PLYNOVODU - NEMĚNÍ SE, PŘEVZATO Z ÚP

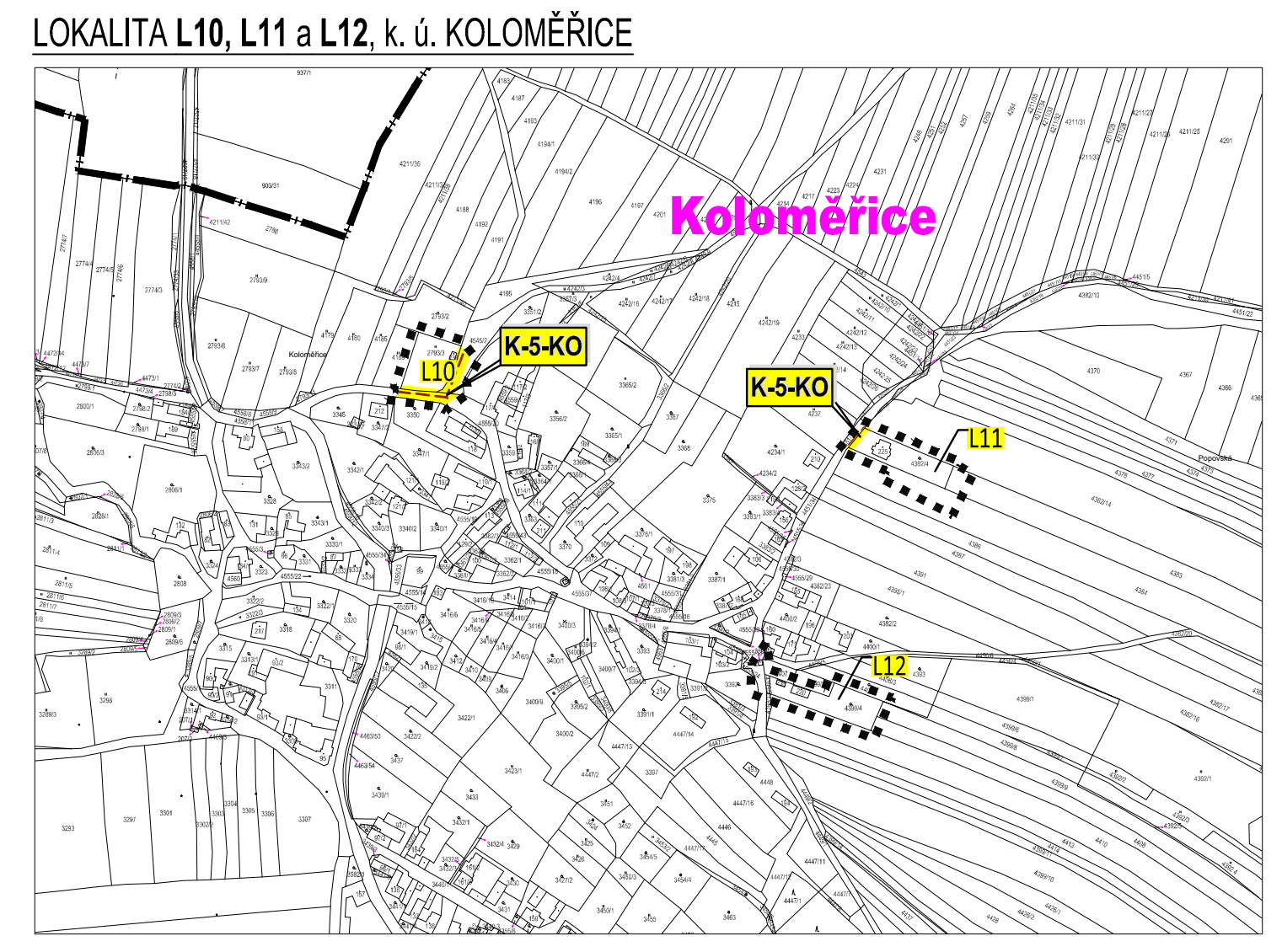
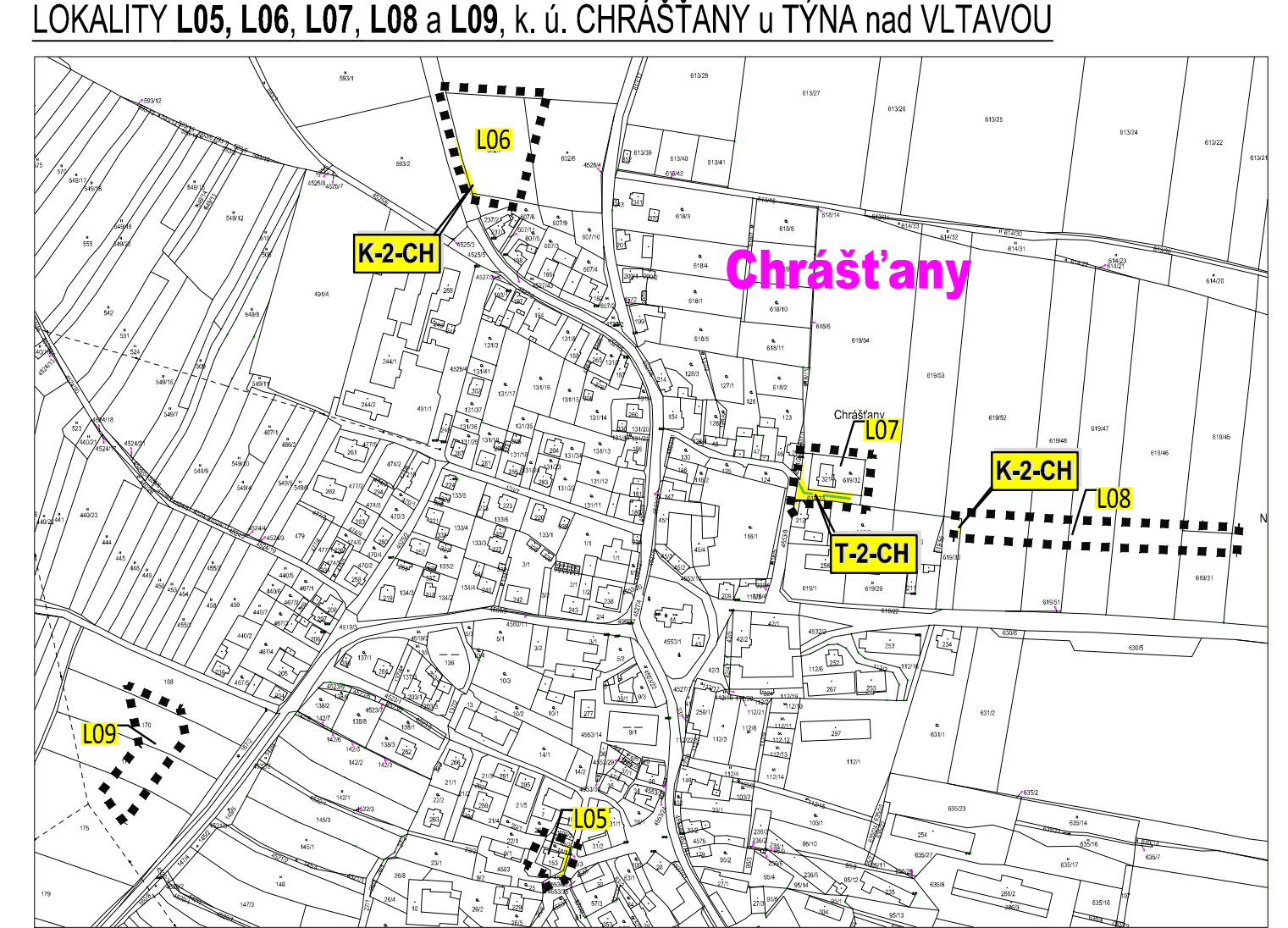
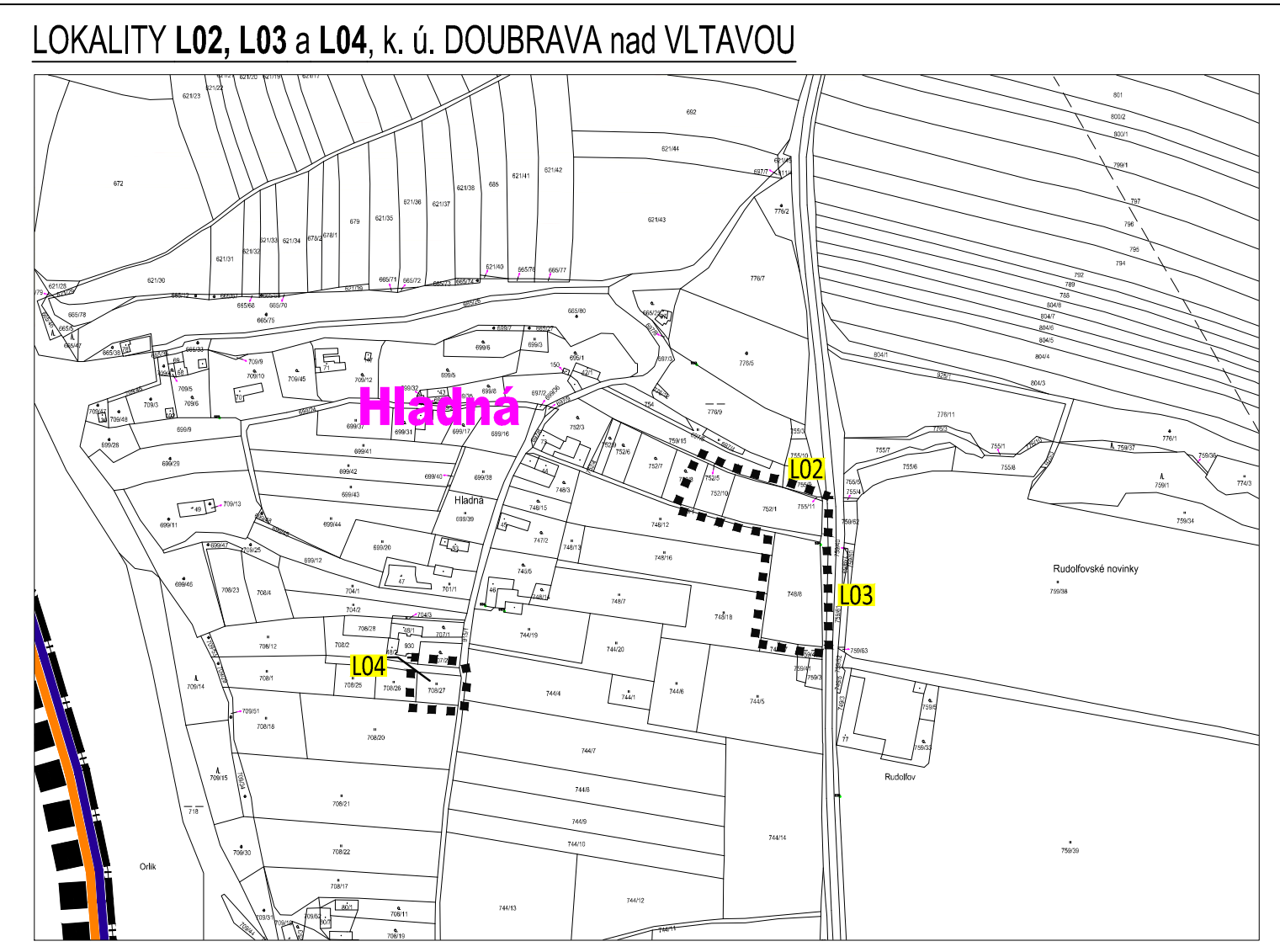
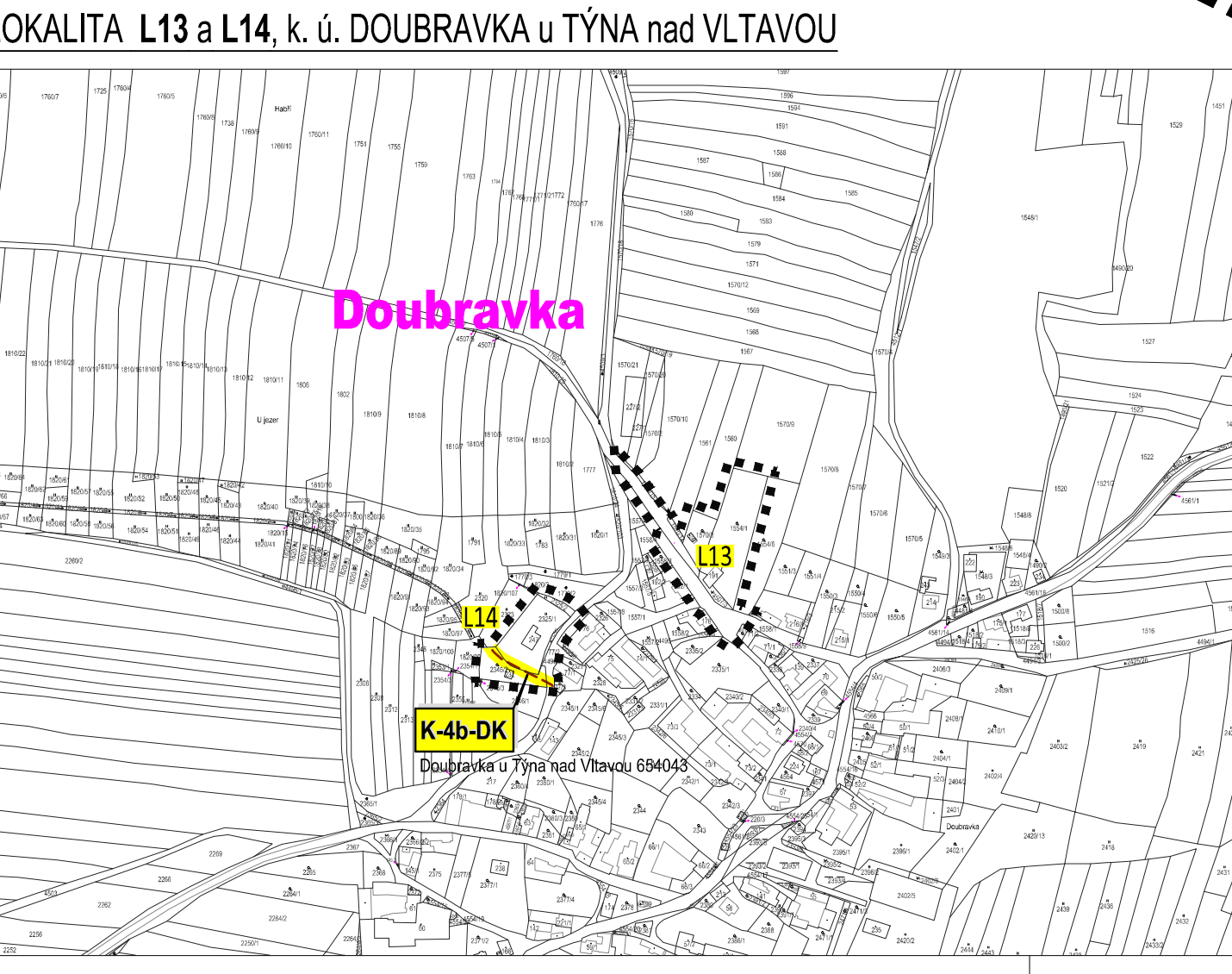
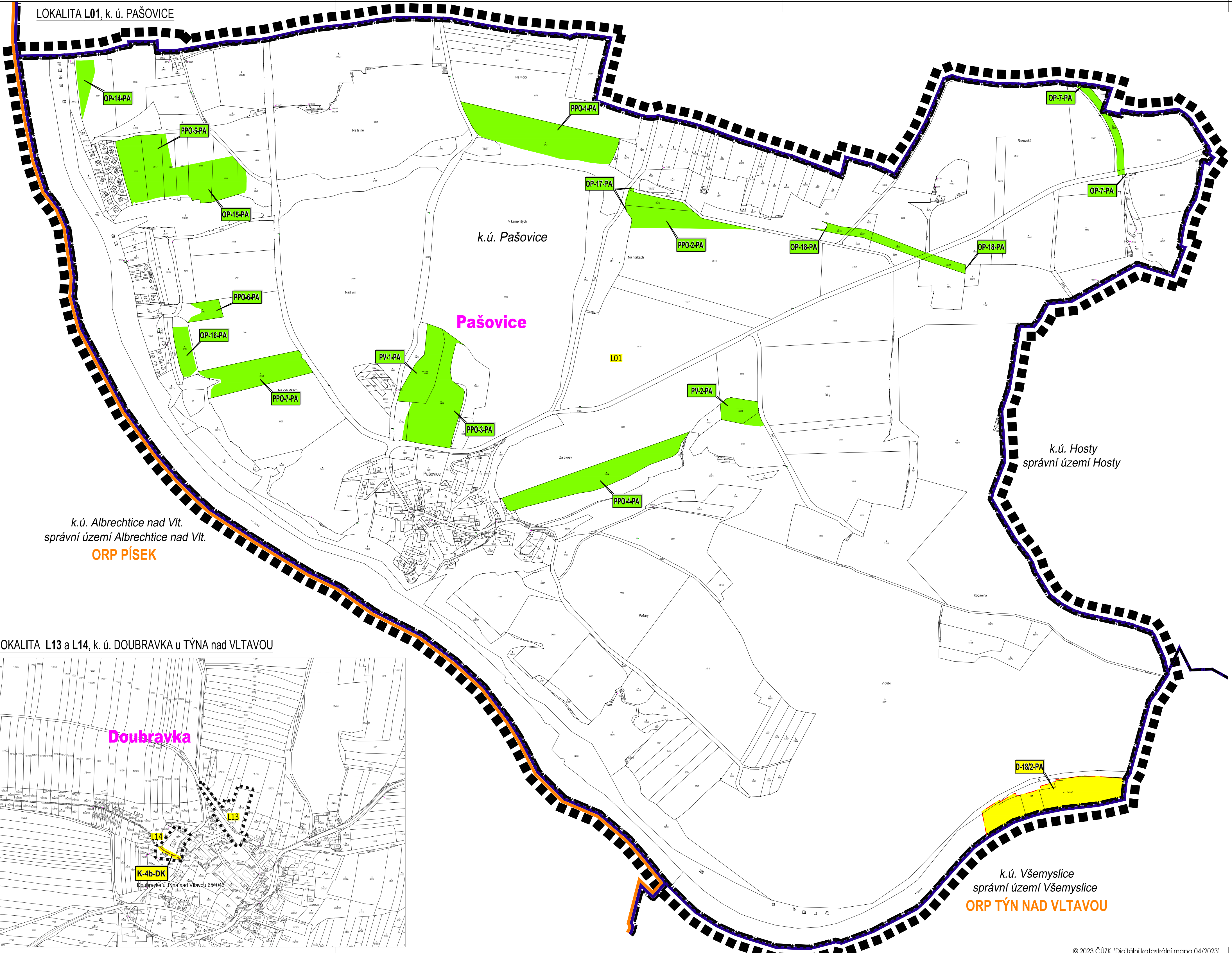
PLOCHY A KORIDORY PRO VPO S MOŽNOSTÍ VYVLASTNĚNÍ

VPO SLOUŽÍCÍ KE SNIŽOVÁNÍ OHROŽENÍ ÚZEMÍ - PROTIPOVODŇOVÁ A PROTIEROZNÍ OPATŘENÍ

- PROTIEROZNÍ OPATŘENÍ - PLOŠNÉ ZATRAVNĚNÍ, K.Ú. PAŠOVICE - NÁVRH změny č. 4
- PROTIEROZNÍ OPATŘENÍ - PLOŠNÉ ZATRAVNĚNÍ, K.Ú. PAŠOVICE - NÁVRH změny č. 4
- PROTIEROZNÍ OPATŘENÍ - PLOŠNÉ ZATRAVNĚNÍ, K.Ú. PAŠOVICE - NÁVRH změny č. 4
- PROTIEROZNÍ OPATŘENÍ - PLOŠNÉ ZATRAVNĚNÍ, K.Ú. PAŠOVICE - NÁVRH změny č. 4
- PROTIEROZNÍ OPATŘENÍ - PLOŠNÉ ZATRAVNĚNÍ, K.Ú. PAŠOVICE - NÁVRH změny č. 4
- PROTIEROZNÍ OPATŘENÍ - PLOŠNÉ ZATRAVNĚNÍ, K.Ú. PAŠOVICE - NÁVRH změny č. 4
- PROTIEROZNÍ OPATŘENÍ - PLOŠNÉ ZATRAVNĚNÍ, K.Ú. PAŠOVICE - NÁVRH změny č. 4
- VODOHOSPODÁŘSKÉ OPATŘENÍ - OPATŘENÍ K ZADRŽOVÁNÍ VODY V KRAJINĚ, K.Ú. PAŠOVICE - NÁVRH změny č. 4
- VODOHOSPODÁŘSKÉ OPATŘENÍ - OPATŘENÍ K ZADRŽOVÁNÍ VODY V KRAJINĚ, K.Ú. PAŠOVICE - NÁVRH změny č. 4

VPO K OCHRANĚ PŘÍRODY A PROPUSTNOSTI KRAJINY

- LBK 15, LOKÁLNÍ BIODORIDOR "PADĚLKY" v k.ú. PAŠOVICE, DL.220m - NÁVRH změny č. 4
- NRBK K60/080 - K60/081, NADREGIONÁLNÍ BIODORIDOR "STĚCHOVICE - HLUBOCKÁ OBORA" v k.ú. PAŠOVICE, DL.105m - NÁVRH změny č. 4
- LBC K60/081, LOKÁLNÍ BIOCENTRUM "U SLUPNĚHO" v k.ú. PAŠOVICE, 2,10 ha - NÁVRH změny č. 4
- LBC K60/082, LOKÁLNÍ BIOCENTRUM "NA HŮRČÁKCH" v k.ú. PAŠOVICE, 0,42 ha - NÁVRH změny č. 4
- LBK 12, LOKÁLNÍ BIODORIDOR "NA HŮRČÁKCH" v k.ú. PAŠOVICE, DL.50m - NÁVRH změny č. 4
- LBK 14, LOKÁLNÍ BIODORIDOR "K BURDOUVI POTOKU" v k.ú. PAŠOVICE, DL.340m - NÁVRH změny č. 4



ZÁZNAM O ÚČINNOSTI

Vydávající správní orgán: ZASTUPITELSTVO OBCE CHRÁŠTANY	Datum vydání změny ÚP:
Oprávněná úřední osoba pořizovatele jméno a příjmení: Ing. JANA PÍKLOVÁ funkce: referent úřadu územního plánování s osvědčením zvláštní odborné způsobilosti	Datum nabytí účinnosti změny ÚP:
Podpis: Pořizovatel: Obecní úřad CHRÁŠTANY jméno a příjmení: Mgr. JOSEF VOMÁČKA funkce: starosta obce CHRÁŠTANY, zastupitel určený pro spolupráci s pořizovatelem	Otisk úředního razítka pořizovatele:
Podpis:	

Brůha a Krampera architekti, spol. s r. o.
PROJEKČNÍ A INŽENÝRSKÁ KANCELÁŘ, VODNÍ 17/48, 370 06 Č. BUDĚJOVICE 5, IČ: 387 425 211

VEDOUČÍ PROJEKTANT	ZODPOVĚDNÝ PROJEKTANT	KRESLIL
ING. ARCH. J. BRŮHA	ING. ARCH. J. BRŮHA	ING. V. PÍKOVÁ
POŘIZOVATEL	ING. J. PÍKLOVÁ	
ING. J. PÍKLOVÁ		
OBJEDNATEL	OBČ. ÚSTAV CHRÁŠTANY, 373 04 Chrástany č. p. 79	

AKCE: ZMĚNA č. 4 ÚP Chrástany

ČÍSLO VÝKRESU: 13

ČÍSLO PÁRE: 13

VÝKRES	VÝKRES VEŘEJNĚ PROSPĚŠNÝCH STAVEB, OPATŘENÍ A ASANACÍ
STUPEŇ NÁVRH PRO VP	MĚŘÍTKO 1:5000 DATUM 04/2023
FORMÁT 9x4,4	ČÍSLO ZAKÁZKY 22-063.1