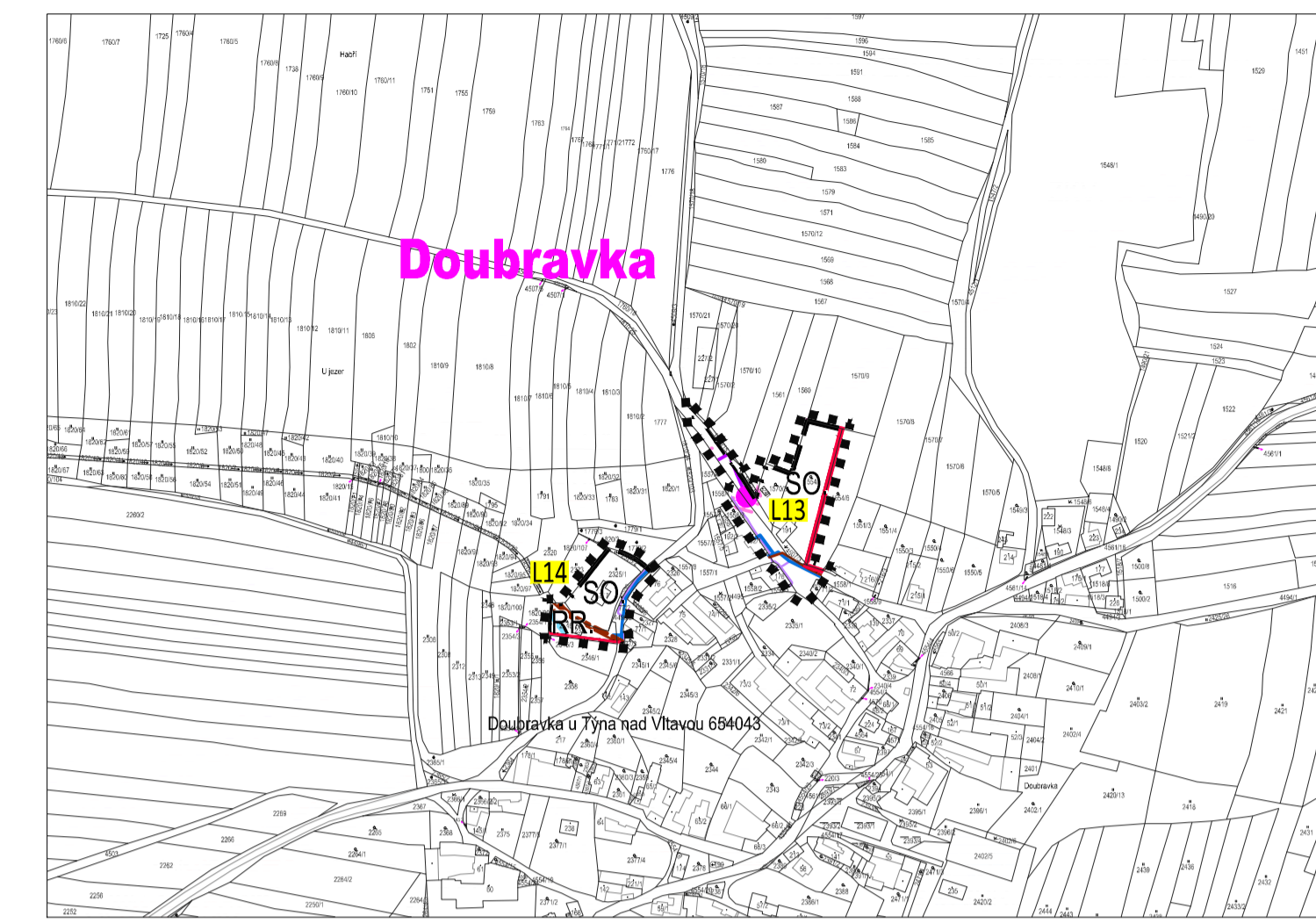
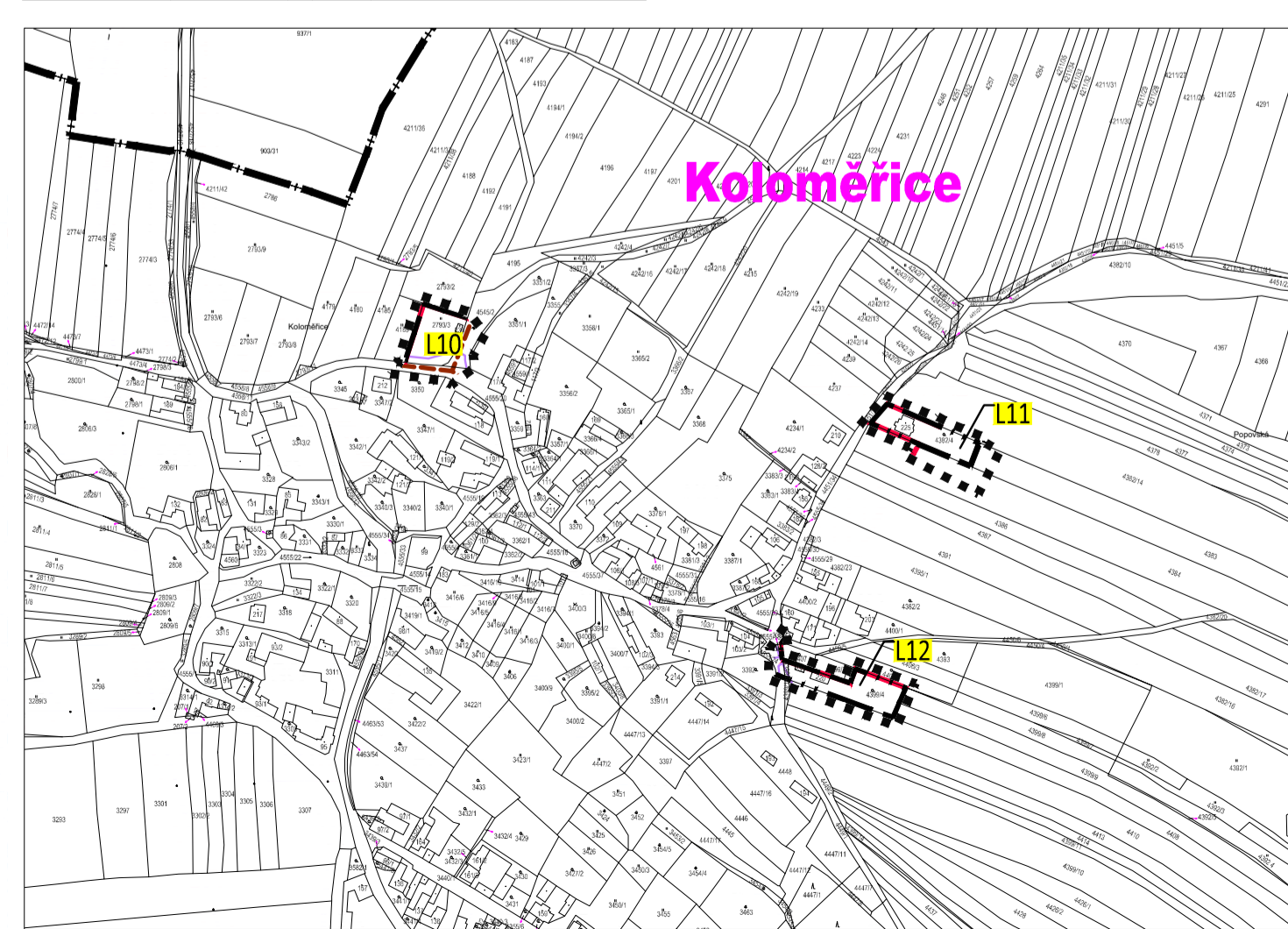
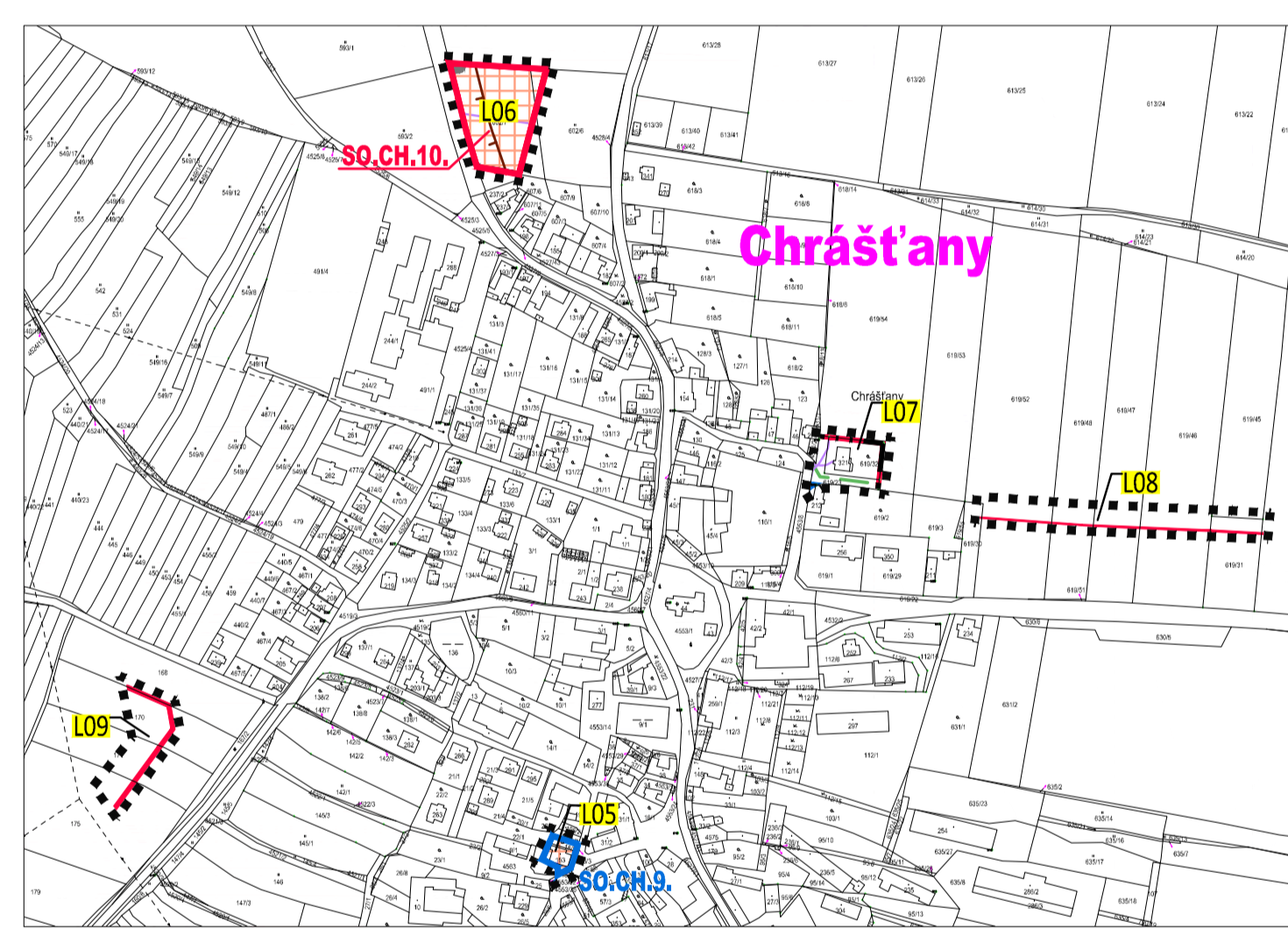
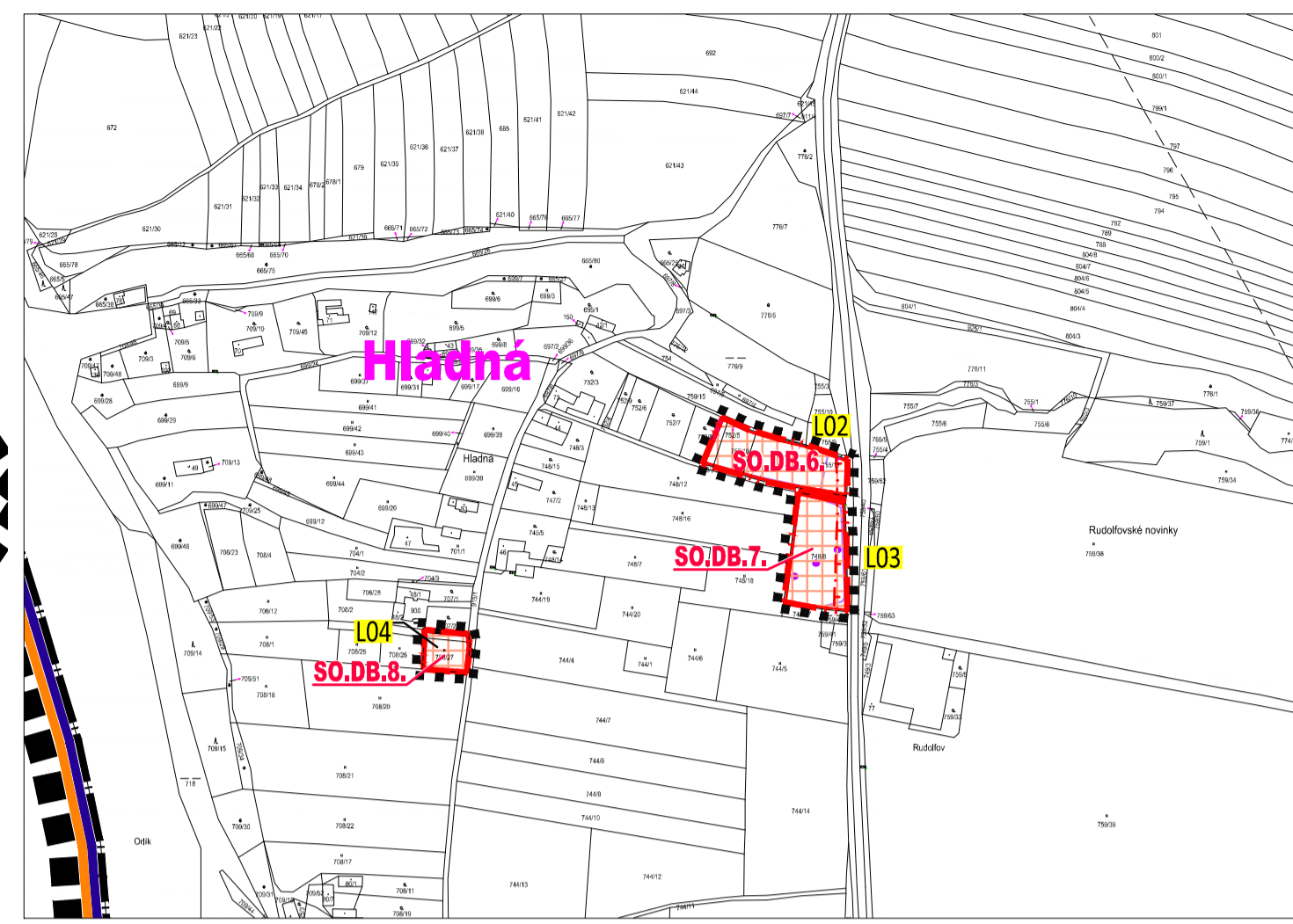


VODOHOSPODÁŘSKÉ ŘEŠENÍ

STAV	NAVHRH	OPIS
[Symbol]	[Symbol]	HLAVNÍ VODOVODNÍ RÁD VČ. O.P.
[Symbol]	[Symbol]	KANALIZACE JEDNOTNÁ VČ. O.P.
[Symbol]	[Symbol]	OTEVŘENÁ VODOTEČ
[Symbol]	[Symbol]	VÝUSTNÍ OBJEKT VČ. O.P.
[Symbol]	[Symbol]	PODZ. ZDROJ PITNÉ VODY - STUDNA SKUPINOVÉHO ZÁSOBOVÁNÍ VČ. O.P.
[Symbol]	[Symbol]	ZÁPLAVOVÉ ÚZEMÍ S PERIODICITOU 100 LET
[Symbol]	[Symbol]	MAXIMÁLNÍ HLADINA VZDUCHU VODNÍ NÁDRŽE ORLIK
[Symbol]	[Symbol]	AKTIVNÍ ZÓNA ZÁPLAVOVÉHO ÚZEMÍ
[Symbol]	[Symbol]	ÚZEMÍ ZVLÁŠTNÍ POVOVNÉ POD VODNÍM DÍLEM

PŘEKRYVNÁ ZNAČENÍ

STAV	NAVHRH	OPIS
[Symbol]	[Symbol]	KORIDORY TECHNICKÉ INFRASTRUKTURY
[Symbol]	[Symbol]	KORIDOR TECHNICKÉ INFRASTRUKTURY MEZINÁRODNÍHO A REPUBLIKOVÉHO VÝZNAMU



PLOCHY S ROZDÍLNÝM ZPŮSOBEM VYUŽITÍ

STABILIZOVANÁ ÚZEMÍ	ÚZEMÍ ZMĚN	OPIS
[Symbol]	[Symbol]	PLOCHY PRO BYDLENÍ V ZEMĚDĚL. A RODINNÝCH USEDLOSTECH (BZU.)
[Symbol]	[Symbol]	PLOCHY SMÍŠENÉ OBYTNÉ (SO.)
[Symbol]	[Symbol]	PLOCHY PRO OBČANSKÉ VYBAVENÍ (OV.)
[Symbol]	[Symbol]	PLOCHY PRO OBČANSKÉ VYBAVENÍ SPORTOVNĚ REKREAČNÍ - NEVEŘEJNÁ TÁBORIŠTĚ (OVSR-T.)
[Symbol]	[Symbol]	PLOCHY PRO REKREACI RODINNOU (RR.)
[Symbol]	[Symbol]	PLOCHY PRO VÝROBU A SKLADOVÁNÍ ZEMĚDĚLSKÉHO CHARAKTERU (VSZ.)
[Symbol]	[Symbol]	PLOCHY PRO TECHNICKOU INFRASTRUKTURU (TI.)
[Symbol]	[Symbol]	PLOCHY PRO VEŘEJNÁ PROSTRANSTVÍ (VP.)
[Symbol]	[Symbol]	PLOCHY DOPRAVNÍ INFRASTRUKTURY (DI.)
[Symbol]	[Symbol]	PLOCHY ZELENÉ VEŘEJNÉ (ZV.)
[Symbol]	[Symbol]	PLOCHY ZELENÉ KRAJINNÉ VŠEOBECNÉ (ZKV.)
[Symbol]	[Symbol]	PLOCHY VODNÍ A VODOHOSPODÁŘSKÉ (PV.)
[Symbol]	[Symbol]	PLOCHY ZEMĚDĚLSKÉ (ZPF - ORNÁ PŮDA, TTP, ZAHRADY)
[Symbol]	[Symbol]	PLOCHY LESNÍ (PUPFL.)
[Symbol]	[Symbol]	PLOCHY SMÍŠENÉ NEZASTAVĚNÉHO ÚZEMÍ
[Symbol]	[Symbol]	PLOCHY PROTIEROZNÍCH A PROTIPOVODŇOVÝCH OPATŘENÍ (PPD.)

DOPRAVNÍ INFRASTRUKTURA (DI)

STAV	NAVHRH	OPIS
[Symbol]	[Symbol]	SILNICE III. TŘÍDY VČ. O.P.
[Symbol]	[Symbol]	MÍSTNÍ KOMUNIKACE
[Symbol]	[Symbol]	KOMUNIKAČNÍ PŘÍSTUPOVÉ PÁSY
[Symbol]	[Symbol]	VODNÍ CESTA
[Symbol]	[Symbol]	CYKLISTICKÉ TRASY REGIONÁLNÍ
[Symbol]	[Symbol]	HLUKOVÁ IZOFONA LAEQ = 7dB - NOC

ZÁSOBOVÁNÍ EL. ENERGIÍ, SPOJE

STAV	NAVHRH	OPIS
[Symbol]	[Symbol]	VENKOVNÍ VEDENÍ EL. ENERGIE VN 22kV VČ. O.P.
[Symbol]	[Symbol]	RADIORELÉOVÁ TRASA S OCHRANNÝM PÁSMEM
[Symbol]	[Symbol]	ELEKTRONICKÉ KOMUNIKAČNÍ VEDENÍ
[Symbol]	[Symbol]	TRAFOSTANICE 2210,4kV VČ. O.P.

ZÁSOBOVÁNÍ TEPEM, PLYNEM

STAV	NAVHRH	OPIS
[Symbol]	[Symbol]	STL PLYNOVOD VČ. OCHRANNÉHO PÁSMU

ZMĚNA č. 4 ÚP CHRÁŠŤANY

I. ŘEŠENÍ ÚZEMNÍHO PLÁNU

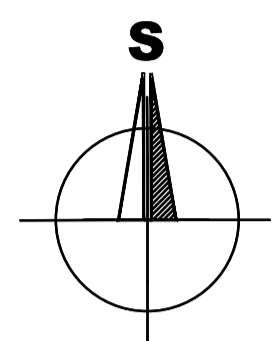
I.4. VÝKRES TECHNICKÉ INFRASTRUKTURY 1:5000

k.ú. DOUBRAVA nad Vlt., DOUBRAVKA u Týna nad Vlt., CHRÁŠŤANY u Týna nad Vlt., KOLOMĚŘICE a PAŠOVICE

LEGENDA

HRANICE A ZNAČENÍ

[Symbol]	HRANICE ÚZEMÍ VE SPRÁVĚ OBCE S ROZŠÍŘENOU PŮSOBNOSTÍ
[Symbol]	HRANICE SPRÁVNÍHO ÚZEMÍ OBCE
[Symbol]	HRANICE KATASTRÁLNÍHO ÚZEMÍ
[Symbol]	HRANICE ZASTAVĚNÉHO ÚZEMÍ KE DNÍ 22. 1. 2023
[Symbol]	HRANICE ZASTAVITELNÝCH PLOCH
[Symbol]	HRANICE PLOCH PŘESTAVBY
[Symbol]	HRANICE ŘEŠENÉHO ÚZEMÍ ZMĚNY č. 4 ÚP CHRÁŠŤANY
[Symbol]	POPIS LOKALIT ZMĚNY č. 4 ÚP CHRÁŠŤANY
[Symbol]	POPIS ÚZEMÍ ZMĚN - SO = PLOCHY SMÍŠENÉ OBYTNÉ 1 = POŘADOVÉ ČÍSLO PLOCHY PA = KATASTRÁLNÍ ÚZEMÍ PAŠOVICE
[Symbol]	POPIS PLOCH PŘESTAVBY - SO = PLOCHY SMÍŠENÉ OBYTNÉ 9 = POŘADOVÉ ČÍSLO PLOCHY CH = KATASTRÁLNÍ ÚZEMÍ CHRÁŠŤANY
[Symbol]	POPIS PLOCH STABILIZOVANÉHO ÚZEMÍ
[Symbol]	MANIPULAČNÍ PRUH VODNÍHO TOKU
[Symbol]	VZDÁLENOST 50 m OD OKRAJE LESA
[Symbol]	OCHRANNÉ PÁSMO SILNICE
[Symbol]	OCHRANNÁ PÁSMÁ VÝROBNÍHO ZAŘÍZENÍ
[Symbol]	LETECKÝ KORIDOR (LK TRA 78 VESELÍ/LK TRA 77 MILEVSKO)



ZÁZNAM O ÚČINNOSTI

Vydávající správní orgán: ZASTUPITELSTVO OBCE CHRÁŠŤANY	Datum vydání změny ÚP:
Oprávněná úřední osoba pořizovatele jméno a příjmení: Ing. JANA PIKLOVÁ funkce: referent úřadu územního plánování s osvědčením zvláštní odborné způsobilosti podpis:	Datum nabytí účinnosti změny ÚP:
Podpisovatel: Obecní úřad CHRÁŠŤANY jméno a příjmení: Mgr. JOSEF VOMÁČKA funkce: starosta obce CHRÁŠŤANY, zastupitel určený pro spolupráci s pořizovatelem podpis:	Otisk úředního razítka pořizovatele:

Brůha a Krampera, architekti, spol. s r. o.
PROJEKČNÍ A INŽENÝRSKÁ KANCELAR, VODNÍ 12/42, 370 06 ČBUDĚJOVICE 5, IČ: 387 425 213

VEDOUcí PROJEKTANT	ZODPOVĚDNÝ PROJEKTANT	KRESLIL
ING. ARCH. J. BRŮHA	ING. ARCH. J. BRŮHA	ING. V. PICKOVÁ
POŘIZOVATEL: Ing. Jana Píková, MÚ Týn nad Vltavou, n.čm. Míru 2, 375 01, Týn nad Vltavou 1	OBJEDNATEL: OÚ CHRÁŠŤANY, 373 04 Chrást'any č. p. 79	

ZMĚNA č. 4 ÚP Chrást'any

VÝKRES	STUPEŇ	NAVHRH	PRO VP	MĚŘTKO	1:5000	DATUM	04/2023
FORMÁT	10x44	ČÍSLO ZAKÁZKY	22-063.1				

ČÍSLO VÝKRESU: I.4.1
ČÍSLO PÁRE: I.4.1