

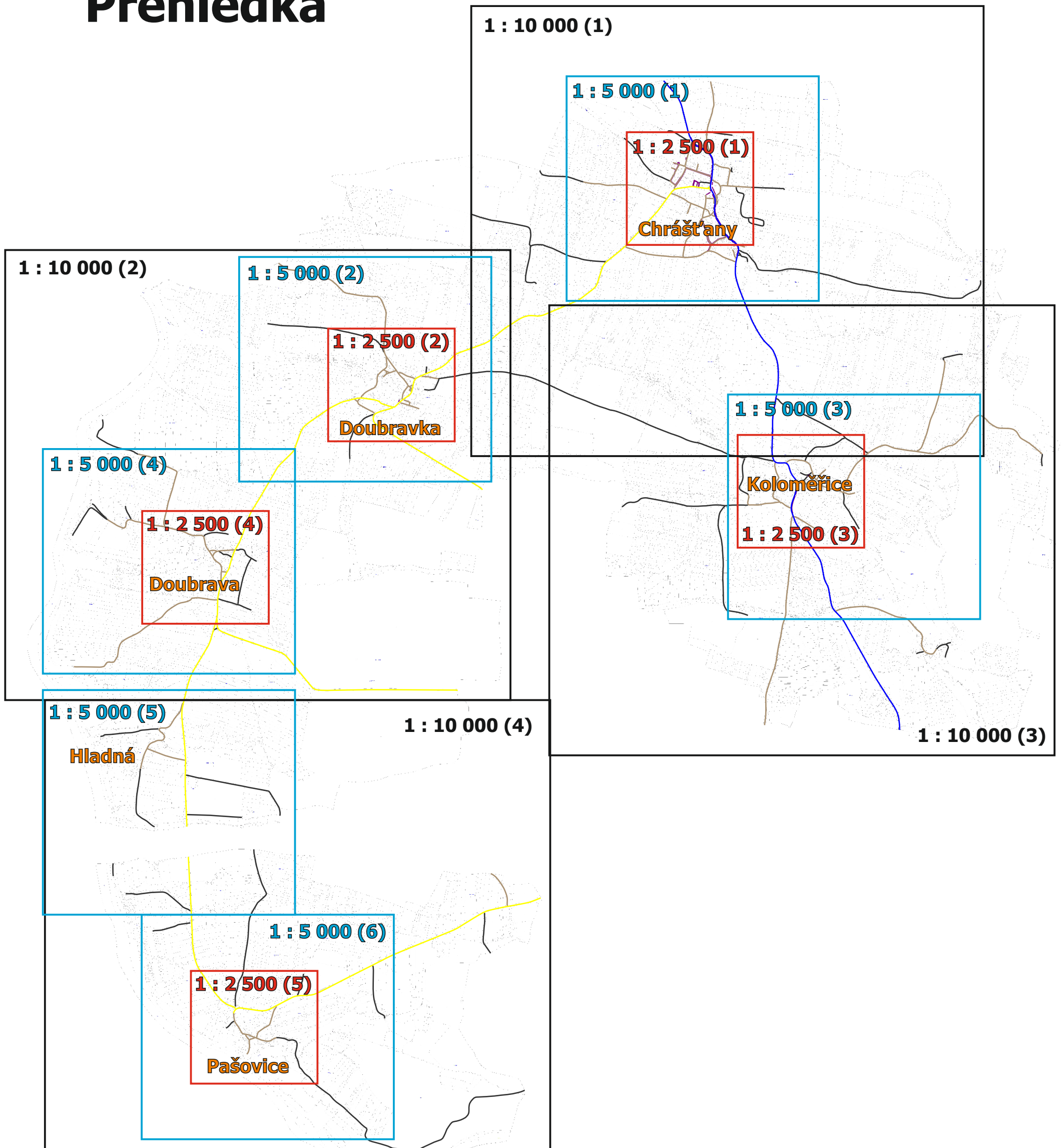


**PASPORT MÍSTNÍCH KOMUNIKACÍ
OBCE CHRÁŠTANY
GRAFICKÁ ČÁST**

PasProRea s. r. o.,
Homole 198, 370 01 Homole
Zpracoval: Michal Šustek
Kontroloval: Jaroslav Nový

Datum: Říjen 2017

Přehledka







Obec Chrást'any




Pasport místních komunikací



Legenda:

komunikací:

-  místní komunikace III. třídy
-  místní komunikace IV. třídy (se smíšeným provozem)
-  místní komunikace IV. třídy (nepřístupná provozu silničních motorových vozidel)
-  odstavná/parkovací plocha (katagorie dle příslušné barvy)

-  silnice II. třídy
-  silnice III. třídy
-  účelová komunikace

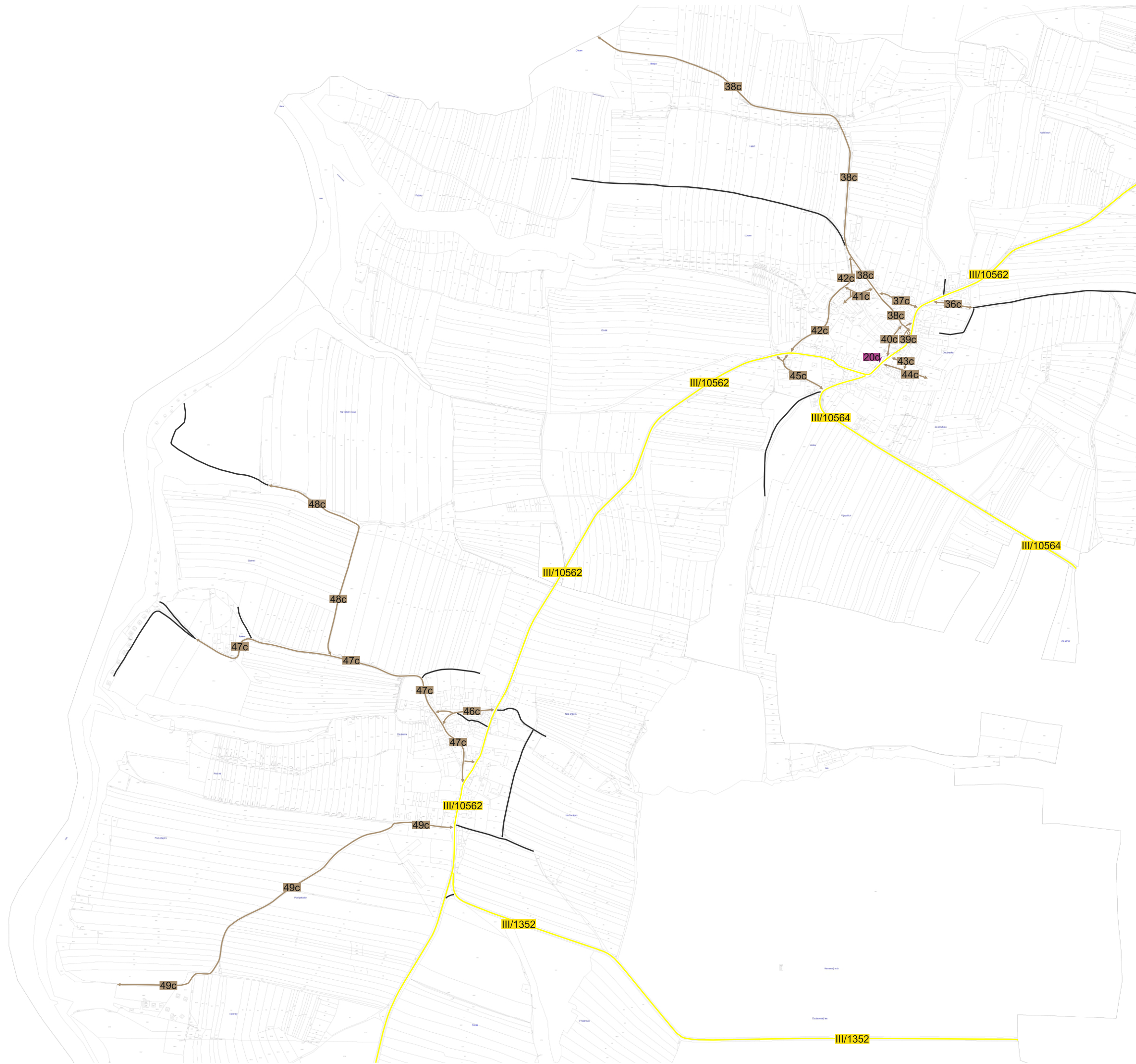
objektů:

-  most

1 : 10 000 (1)








Obec Chráš'any místní část Doubravka a Doubrava

Pasport místních komunikací



Legenda:

komunikací:

-  místní komunikace III. třídy
-  místní komunikace IV. třídy (se smíšeným provozem)
-  místní komunikace IV. třídy (nepřístupná provozu silničních motorových vozidel)
-  odstavná/parkovací plocha (katagorie dle příslušné barvy)
-  silnice II. třídy
-  silnice III. třídy
-  účelová komunikace

objektů:

-  most

1 : 10 000 (2)

Obec Chrást'any místní část Koloměřice

Pasport místních komunikací



Legenda:

komunikací:

- místní komunikace III. třídy
- místní komunikace IV. třídy (se smíšeným provozem)
- místní komunikace IV. třídy (nepřístupná provozu silničních motorových vozidel)
- odstavná/parkovací plocha (katagorie dle příslušné barvy)

- silnice II. třídy
- silnice III. třídy

účelová komunikace

objektů:

- most





1 : 10 000 (3)




Obec Chráš'any místní část Hladná a Pašovice

Pasport místních komunikací

Legenda:

komunikací:

-  místní komunikace III. třídy
-  místní komunikace IV. třídy (se smíšeným provozem)
-  místní komunikace IV. třídy (nepřístupná provozu silničních motorových vozidel)
-  odstavná/parkovací plocha (katagorie dle příslušné barvy)

-  silnice II. třídy
-  silnice III. třídy
-  účelová komunikace

objektů:

-  most



1 : 10 000 (4)

Obec Chrást'any

Pasport místních komunikací



Legenda:

komunikací:

- místní komunikace III. třídy
- místní komunikace IV. třídy (se smíšeným provozem)
- místní komunikace IV. třídy (nepřístupná provozu silničních motorových vozidel)
- odstavná/parkovací plocha (katagorie dle příslušné barvy)
- silnice II. třídy
- silnice III. třídy
- účelová komunikace

objektů:

- most





1 : 5 000 (1)




Obec Chrást'any místní část Koloměřice

Pasport místních komunikací

Legenda:

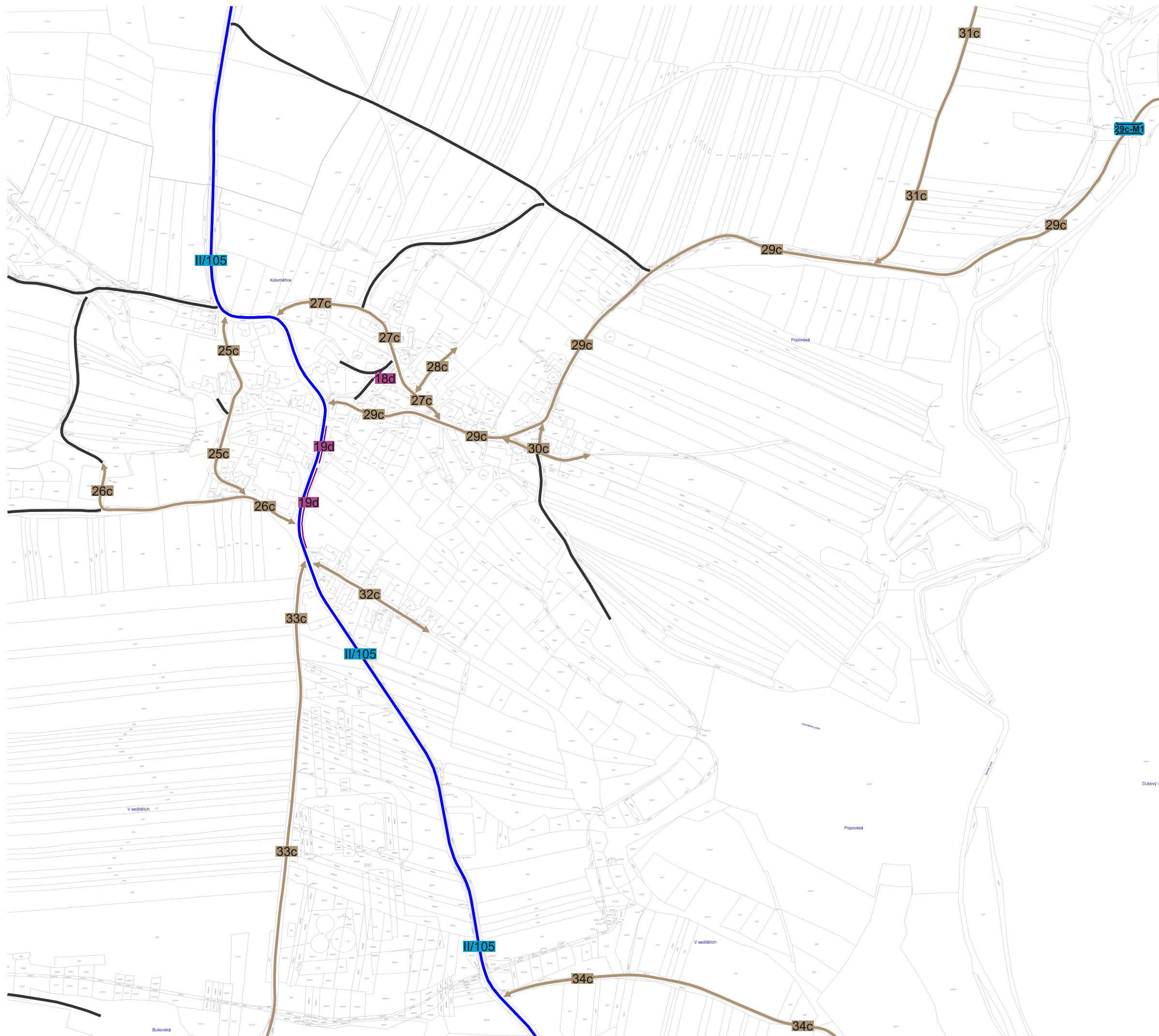
komunikací:

-  1c místní komunikace III. třídy
-  1d místní komunikace IV. třídy (se smíšeným provozem)
-  4d místní komunikace IV. třídy (nepřístupná provozu silničních motorových vozidel)
-  odstavná/parkovací plocha (katagorie dle příslušné barvy)

-  II/304 silnice II. třídy
-  III/3045 silnice III. třídy
-  účelová komunikace

objektů:

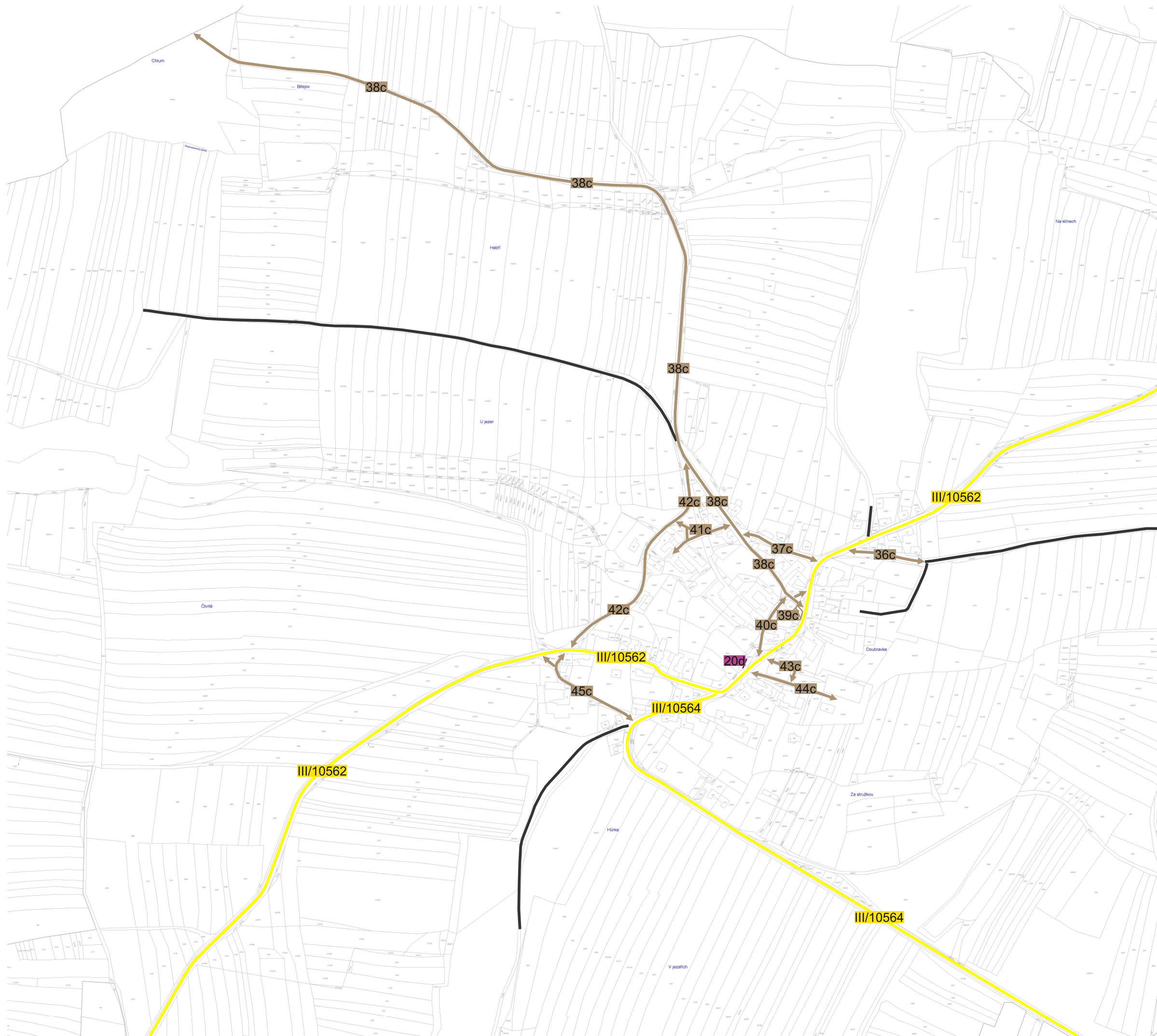
-  1c-M1 most



1 : 5 000 (3)

Obec Chráš'any místní část Doubravka

Pasport místních komunikací



Legenda:

komunikací:

- místní komunikace III. třídy
- místní komunikace IV. třídy (se smíšeným provozem)
- místní komunikace IV. třídy (nepřístupná provozu silničních motorových vozidel)
- odstavná/parkovací plocha (katagorie dle příslušné barvy)

- silnice II. třídy
- silnice III. třídy
- účelová komunikace

objektů:

- most





1 : 5 000 (2)


Obec Chrášťany místní část Doubrava

Pasport místních komunikací

Legenda:

komunikací:

-  místní komunikace III. třídy
-  místní komunikace IV. třídy (se smíšeným provozem)
-  místní komunikace IV. třídy (nepřístupná provozu silničních motorových vozidel)
-  odstavná/parkovací plocha (katagorie dle příslušné barvy)

 silnice II. třídy

 silnice III. třídy

 účelová komunikace

objektů:

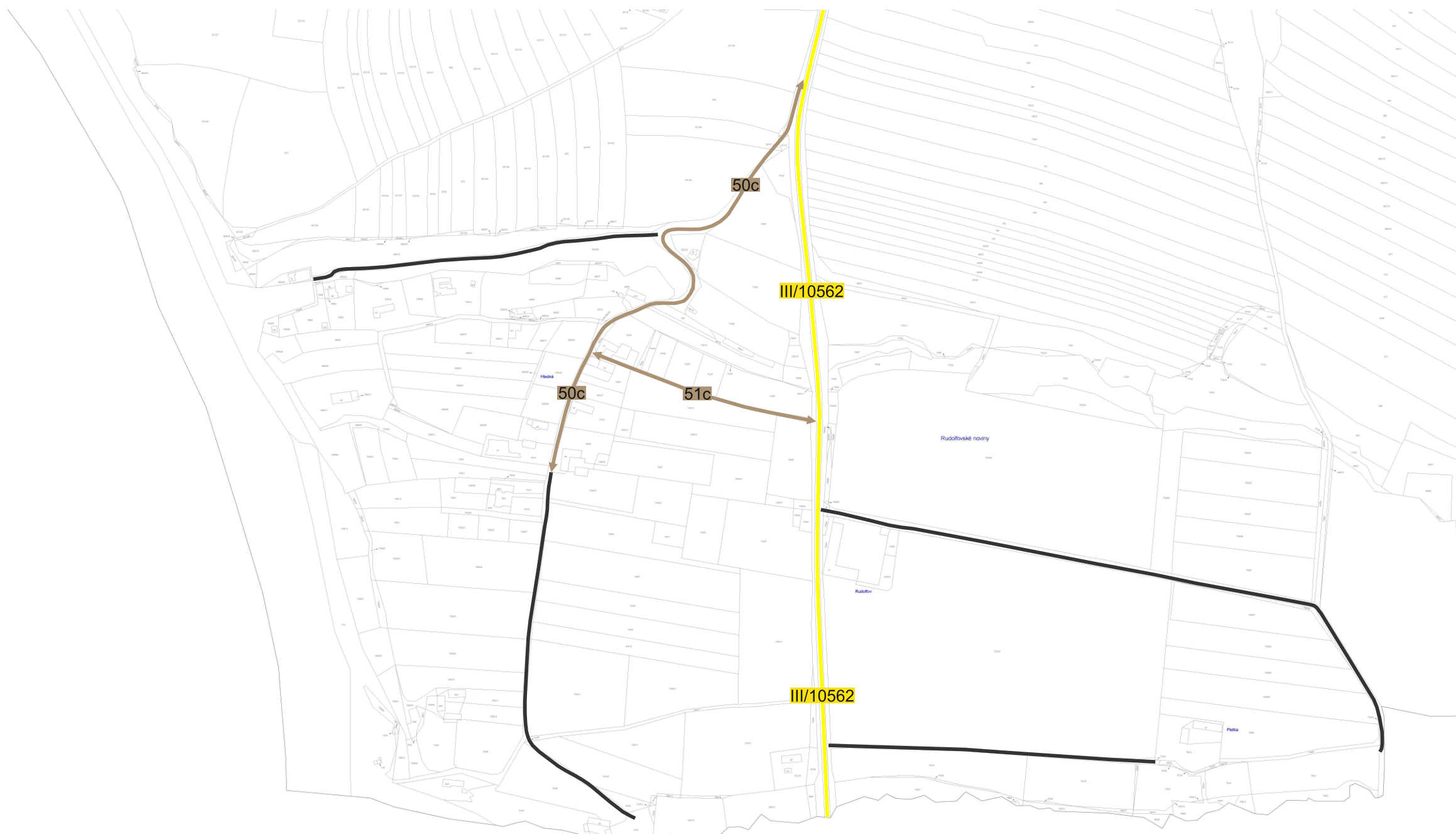
 most



1 : 5 000 (4)








Obec Chrást'any místní část Hladná

Pasport místních komunikací



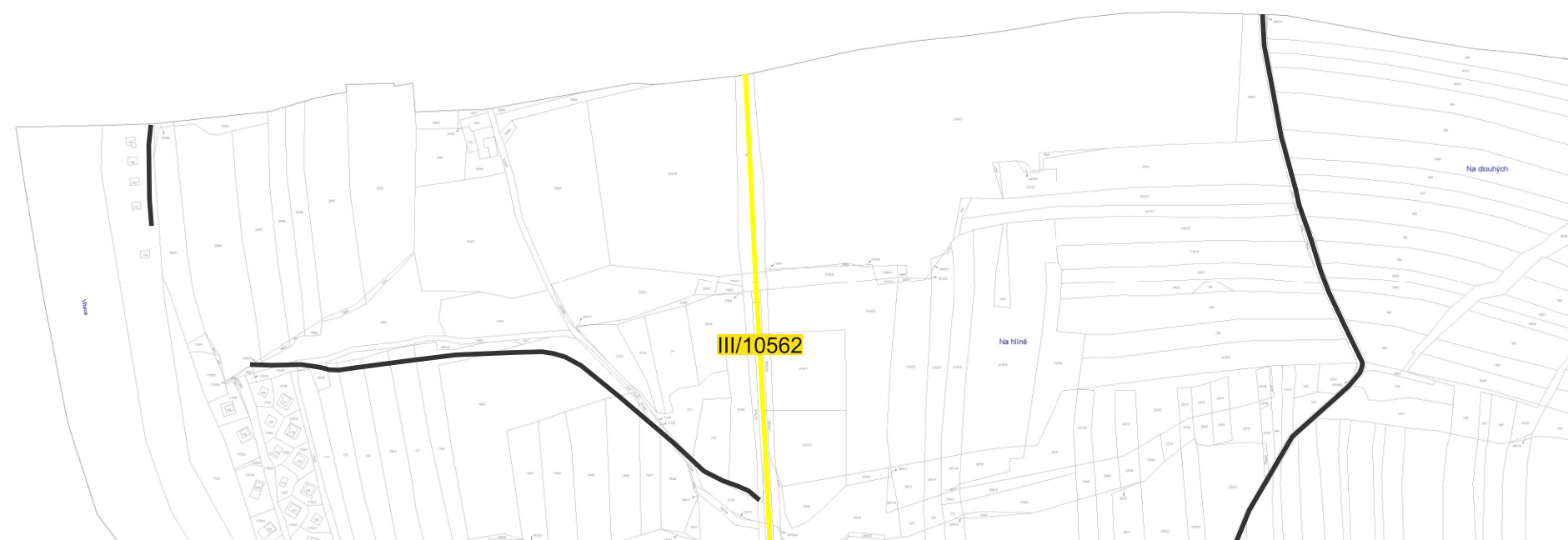
Legenda:

komunikací:

-  místní komunikace III. třídy
-  místní komunikace IV. třídy (se smíšeným provozem)
-  místní komunikace IV. třídy (nepřístupná provozu silničních motorových vozidel)
-  odstavná/parkovací plocha (katagorie dle příslušné barvy)
-  silnice II. třídy
-  silnice III. třídy
-  účelová komunikace

objektů:

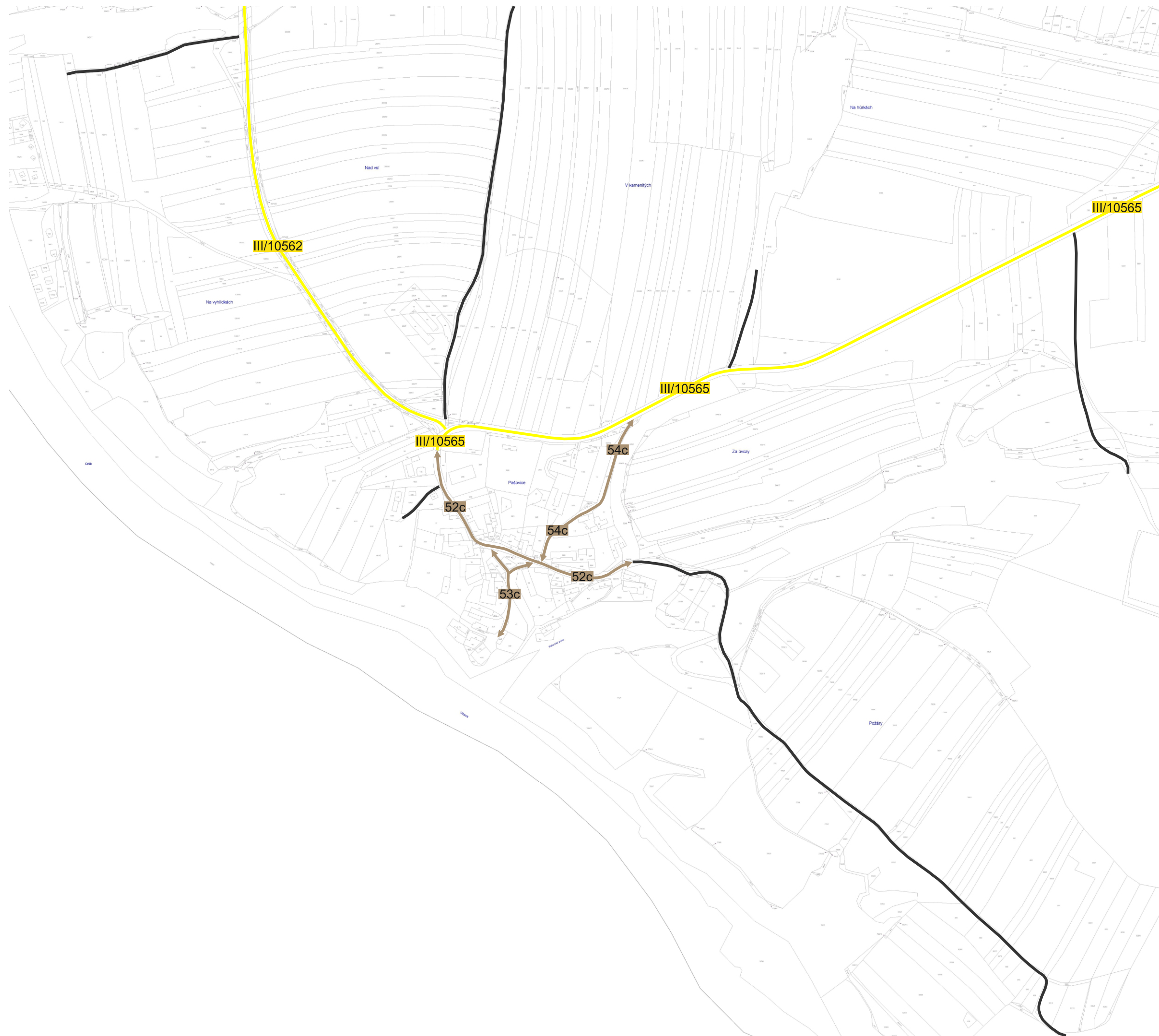
-  most



1 : 5 000 (5)

Obec Chrášťany místní část Pašovice

Pasport místních komunikací



Legenda:

komunikací:

- místní komunikace III. třídy
- místní komunikace IV. třídy (se smíšeným provozem)
- místní komunikace IV. třídy (nepřístupná provozu silničních motorových vozidel)
- odstavná/parkovací plocha (katagorie dle příslušné barvy)
- silnice II. třídy
- silnice III. třídy
- účelová komunikace

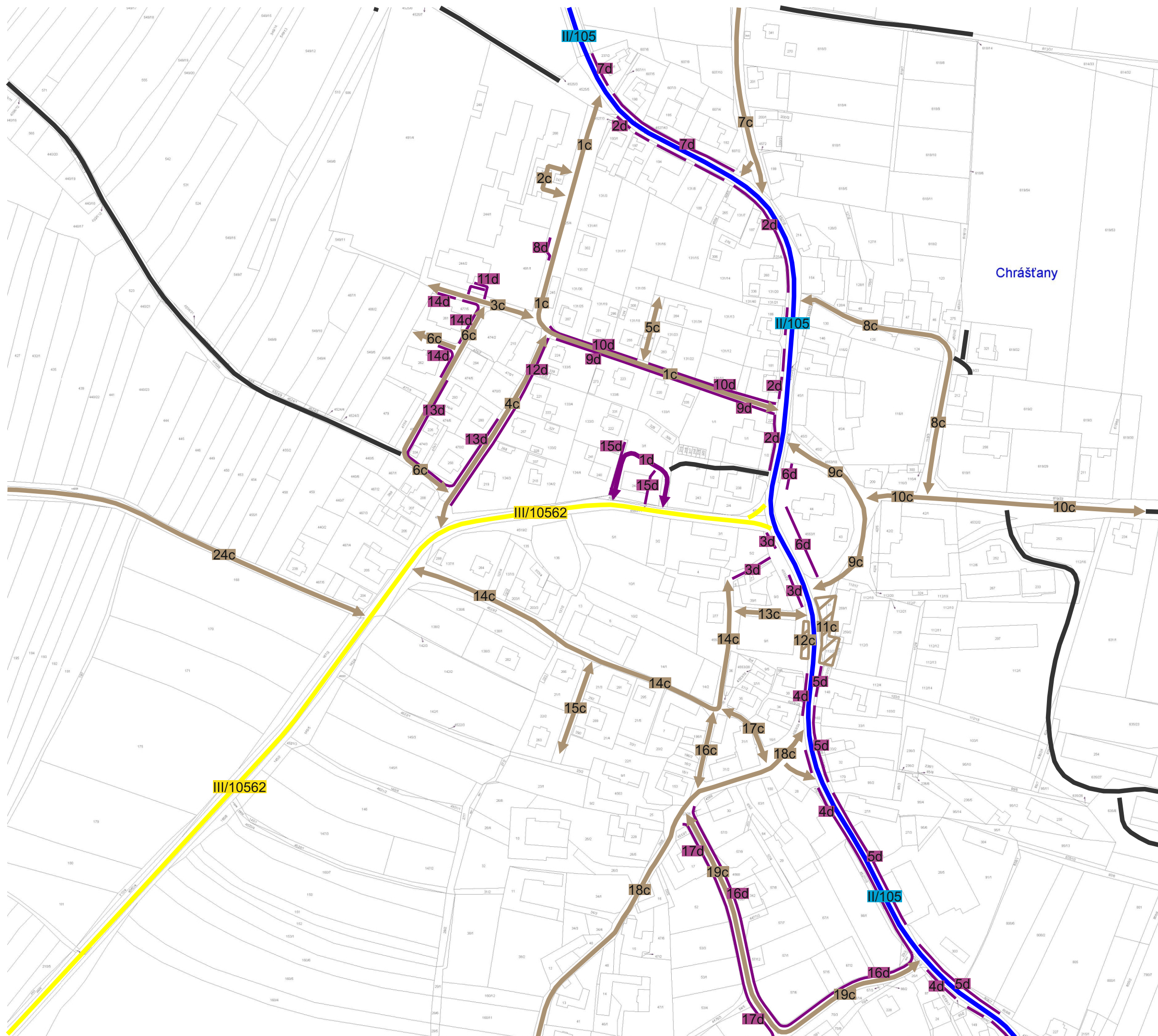
objektů:

- most

1 : 5 000 (6)

Obec Chrášťany

Pasport místních komunikací



Chrášťany

Legenda:

komunikací:

- místní komunikace III. třídy
- místní komunikace IV. třídy (se smíšeným provozem)
- místní komunikace IV. třídy (nepřístupná provozu silničních motorových vozidel)
- odstavná/parkovací plocha (katagorie dle příslušné barvy)
- silnice II. třídy
- silnice III. třídy
- účelová komunikace

objektů:

- most

1 : 2 500 (1)

Obec Chrást'any místní část Doubravka

Pasport místních komunikací



Legenda:

komunikací:

- místní komunikace III. třídy
- místní komunikace IV. třídy (se smíšeným provozem)
- místní komunikace IV. třídy (nepřístupná provozu silničních motorových vozidel)
- odstavná/parkovací plocha (katagorie dle příslušné barvy)

- silnice II. třídy
- silnice III. třídy
- účelová komunikace

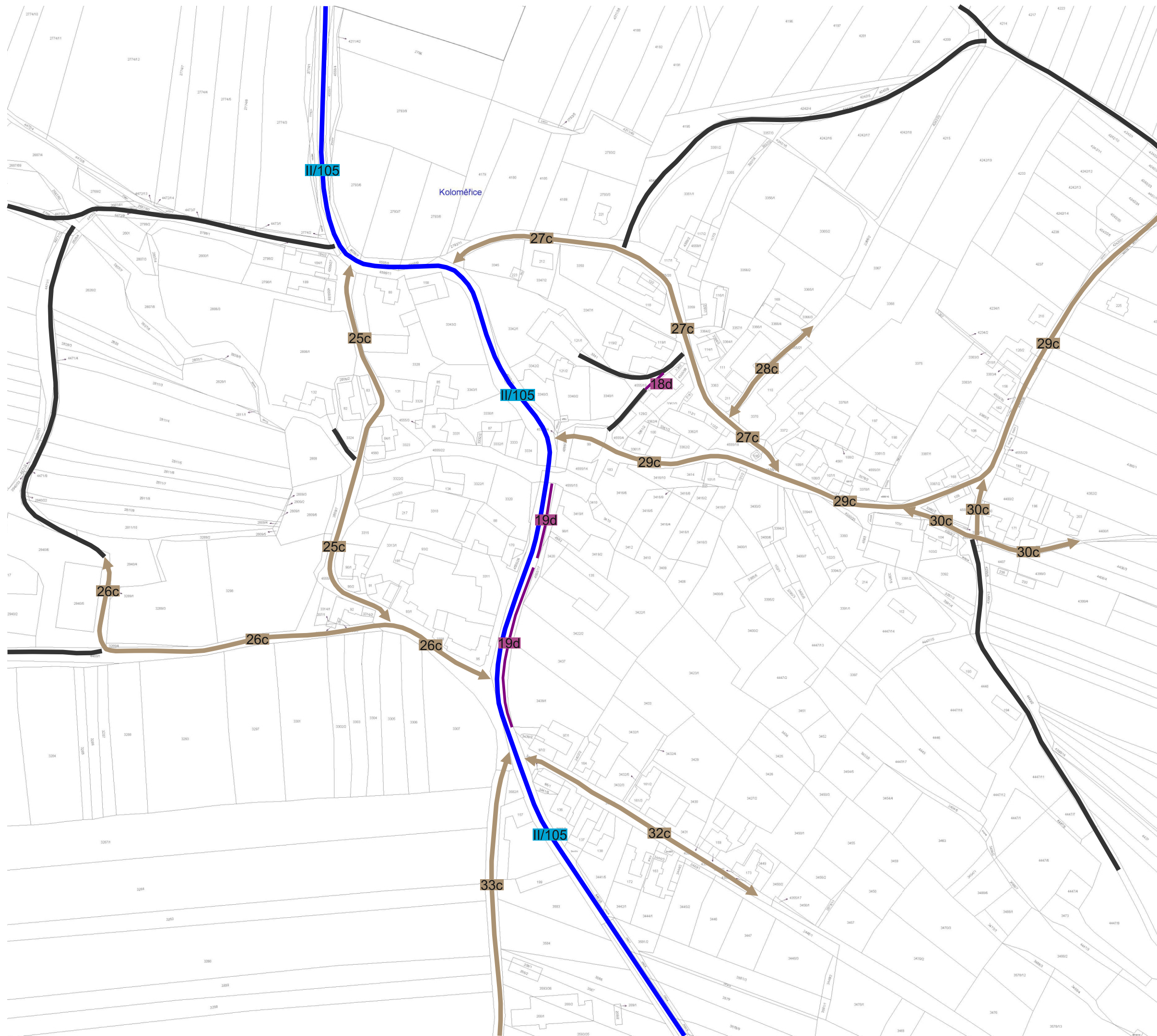
objektů:

- most

1 : 2 500 (2)

Obec Chrást'any místní část Koloměřice

Pasport místních komunikací



Legenda:

komunikací:

- místní komunikace III. třídy
- místní komunikace IV. třídy (se smíšeným provozem)
- místní komunikace IV. třídy (nepřístupná provozu silničních motorových vozidel)
- odstavná/parkovací plocha (katagorie dle příslušné barvy)

- silnice II. třídy
- silnice III. třídy
- účelová komunikace

objektů:

- most

1 : 2 500 (3)

Obec Chrást'any místní část Doubrava

Pasport místních komunikací



Legenda:

komunikací:

- místní komunikace III. třídy
- místní komunikace IV. třídy (se smíšeným provozem)
- místní komunikace IV. třídy (nepřístupná provozu silničních motorových vozidel)
- odstavná/parkovací plocha (katagorie dle příslušné barvy)

- silnice II. třídy
- silnice III. třídy
- účelová komunikace

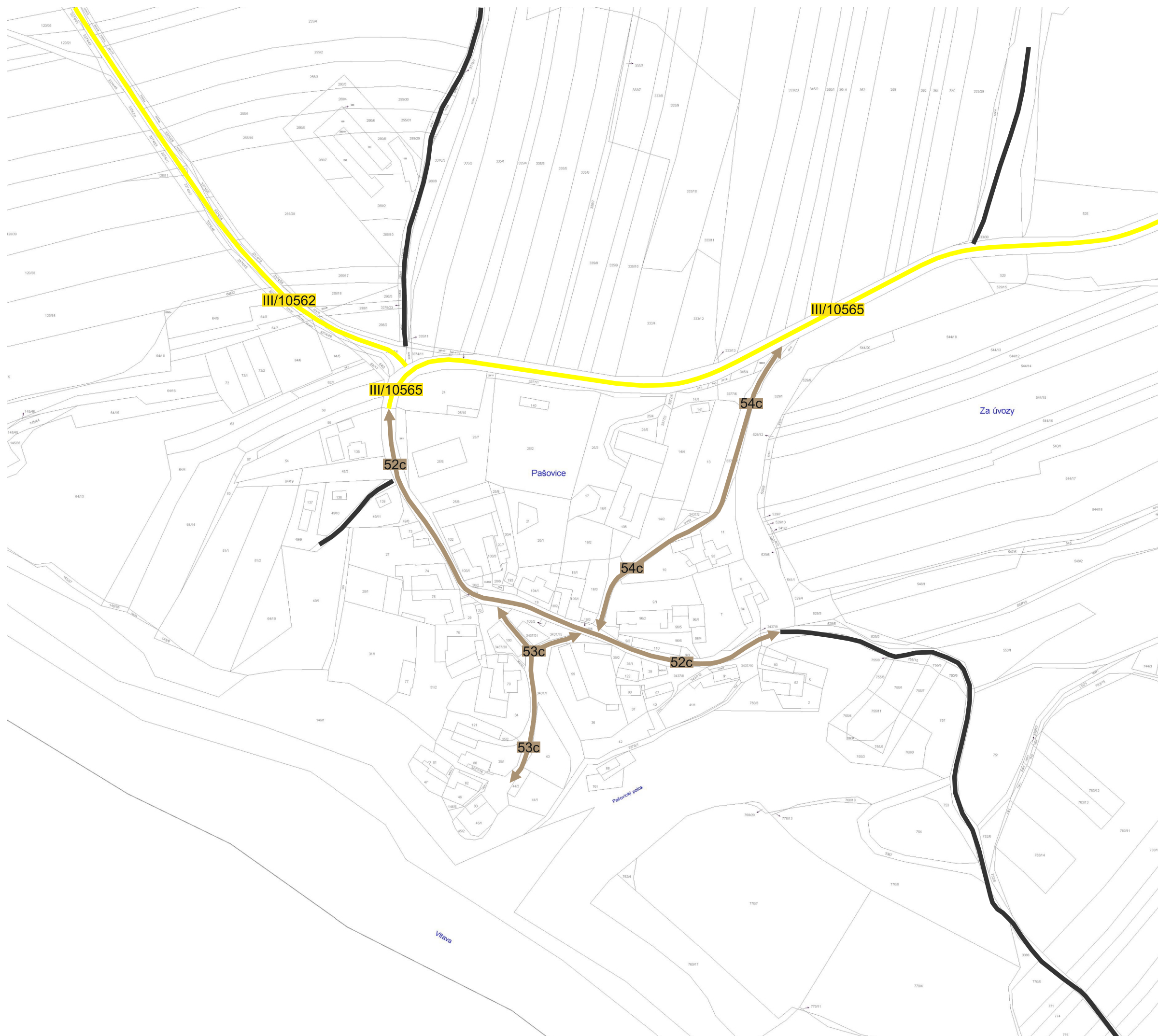
objektů:

- most

1 : 2 500 (4)








Obec Chrást'any místní část Pašovice

Pasport místních komunikací



Legenda:

komunikací:

-  místní komunikace III. třídy
-  místní komunikace IV. třídy (se smíšeným provozem)
-  místní komunikace IV. třídy (nepřístupná provozu silničních motorových vozidel)
-  odstavná/parkovací plocha (katagorie dle příslušné barvy)
-  silnice II. třídy
-  silnice III. třídy
-  účelová komunikace

objektů:

-  most

1 : 2 500 (5)