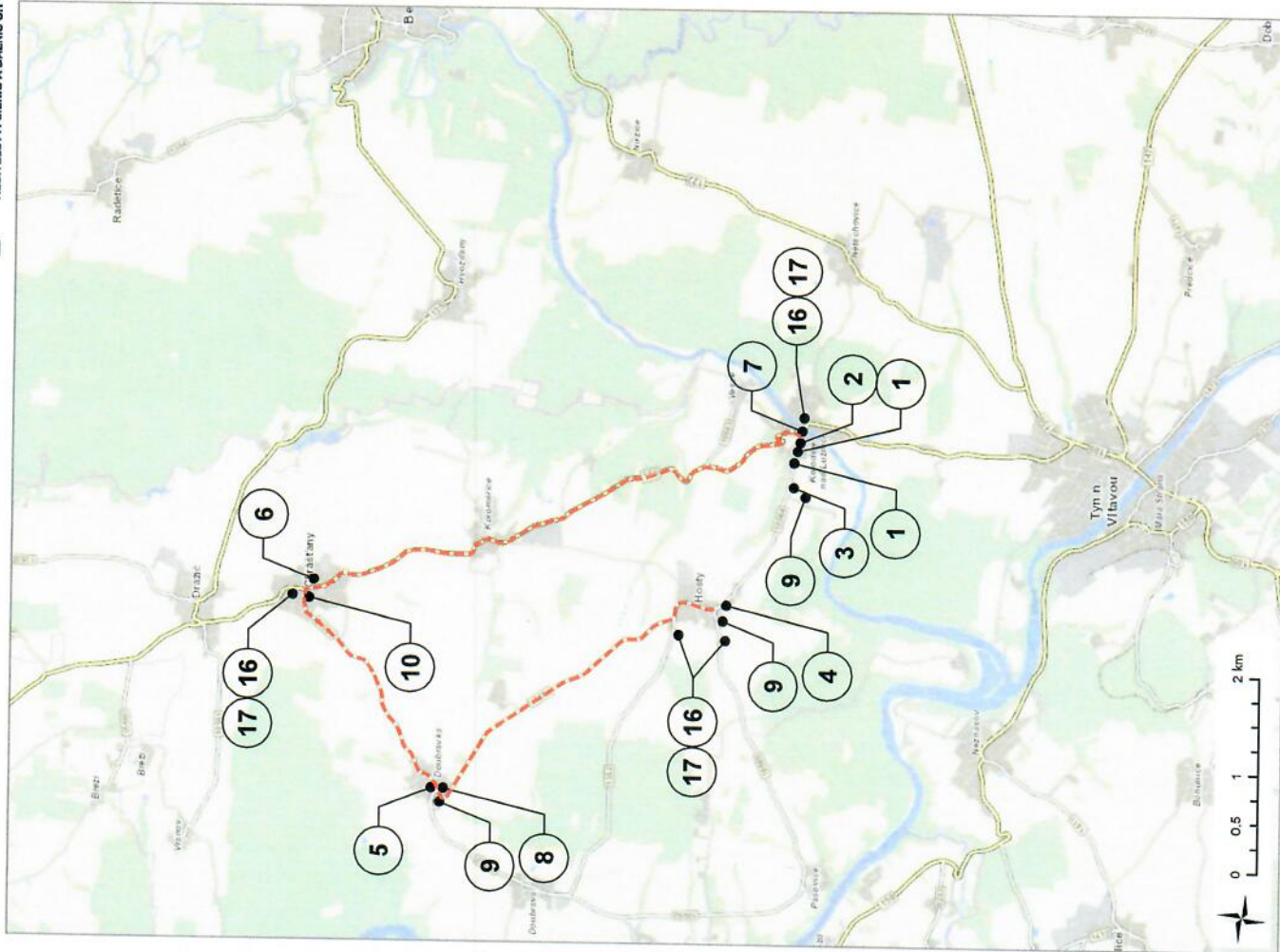


# Mapový výstup z Geoportálu ŘSD

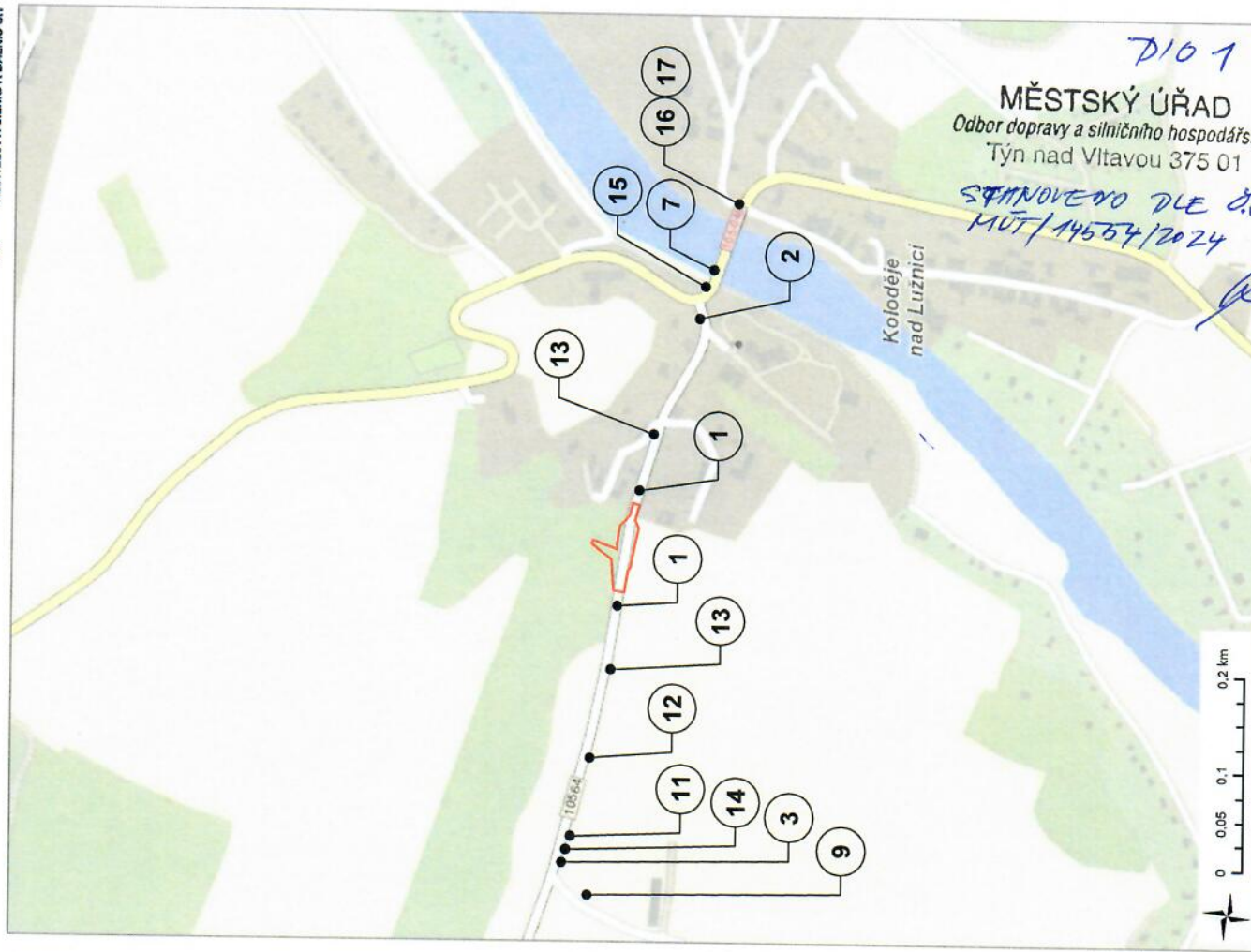


1:50 000

Datum: 09.05.2024

Mapový výstup z Geoportálu ŘSD ČR  
Autor: Jakub Orálek

# Mapový výstup z Geoportálu ŘSD



1:5 000

Datum: 09.05.2024

Mapový výstup z Geoportálu ŘSD ČR  
Autor: Jakub Orálek

D101  
MĚSTSKÝ ÚŘAD  
Odbor dopravy a silničního hospodářství  
Týn nad Vltavou 375 01  
STANOVENO DLE ÚJ.  
MÚT/14554/2024

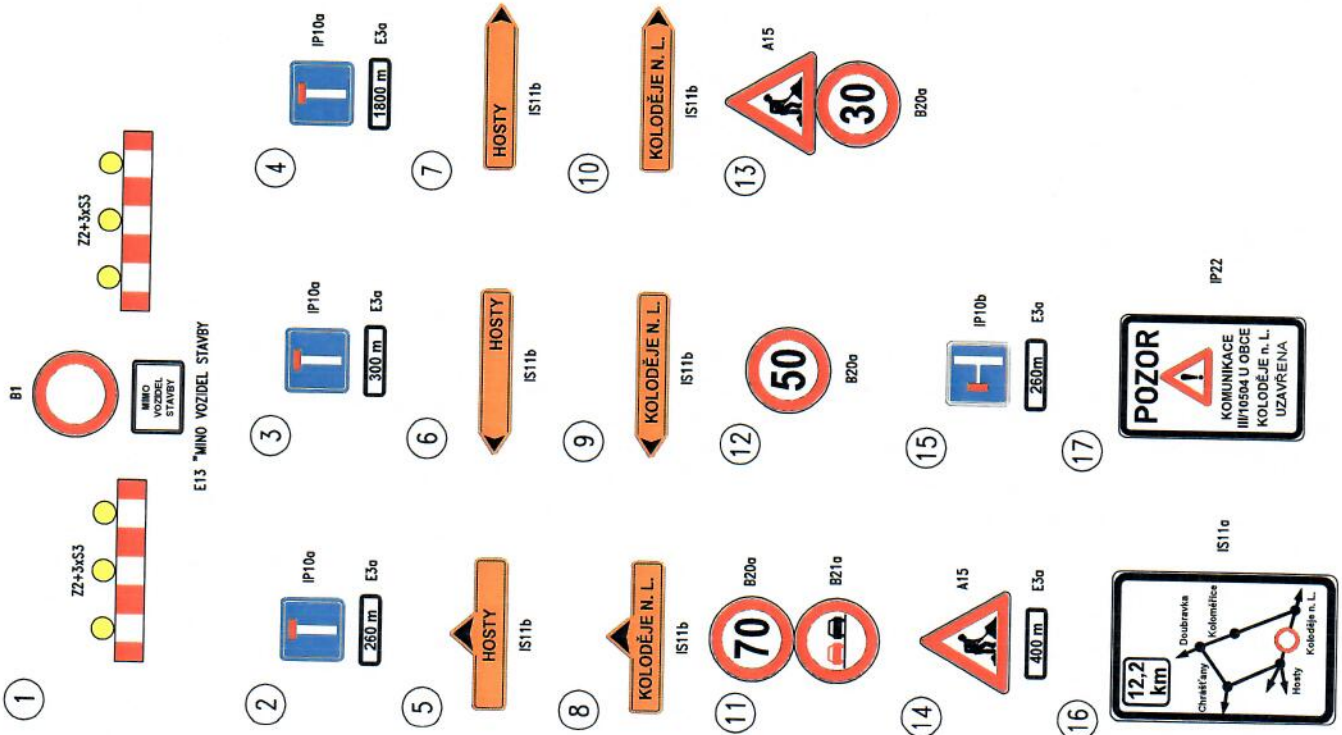
D102

MĚSTSKÝ ÚŘAD  
Odbor dopravy a silničního hospodářství  
Týn nad Vltavou 375 01

STANOVENO DLE Č.V.  
MÚT/14554/2024

### POZNÁMKY:

- OSAZENÍ ZNAČEK DLE TP 66
- STÁVAJÍCÍ ZNAČKY V ROZPORU S DOPRAVNĚ INŽENÝRSKÝM OPATŘENÍM BUDOU ZAKRYTY, NEBO UPRAVENY
- DOČASNÉ ZNAČENÍ BUDE PŘEVEDENO NA RETROREFLEXNÍ FLUORESCENČNÍ ŽLUTOZELENOU PODKLAD
- OBJÍZDNÁ TRASA BUDE DLE POTŘEBY DOPLNĚNA ZNAČKAMI IS11c
- OSAZENÍ DIO BUDE ODSOUHLAŠENO ZÁSTUPCEM POLICIE ČR OKRESNÍ ŘEDITELSTVÍ DI ČESKÉ BUDĚJOVICE



HIP:	Souřadnicový systém: JTSK	Výškový systém: Bpv
Čís. zakázky: 23.113.00	Datum: 12/2023	Formát: A4
Zodp. projektant: Ing. BRAZDA	DÚ/SP-PDPS: Straský	Formát: A4
	Vypracoval: Straský	Formát: A4
Akce: Propustek na silnici III/10564 v obci Koloděje nad Lužnicí, km 0,26	Objekt: DOPRAVNĚ INŽENÝRSKÉ OPATŘENÍ	Objekt: DOPRAVNĚ INŽENÝRSKÉ OPATŘENÍ
Objekt: DOPRAVNĚ INŽENÝRSKÉ OPATŘENÍ	Obec: Týn nad Vltavou	Kraj: Jihočeský
Příloha č. E.3	Objednatel: SUS uČb p.o.	Obec: Týn nad Vltavou
		Kraj: Jihočeský

**hbp**  
 Projektování a diagnostika mostů  
 Čechova 59, 370 85 Česká Budějovice  
 e-mail: info@hbpro.cz

Souprava  
 Příloha č. E.3